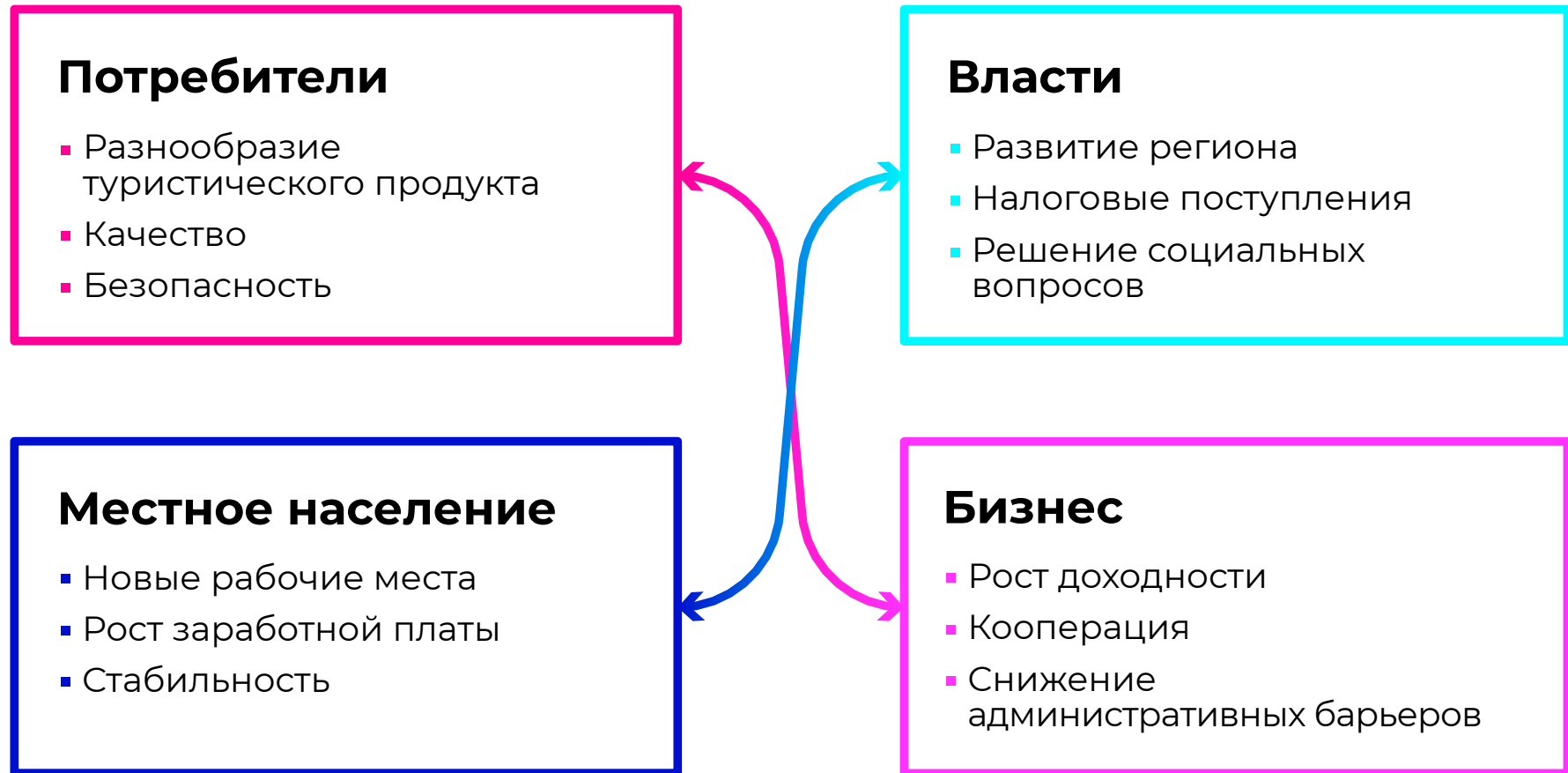


ОЙМЯКОН



Зачем кластер?



Тренды развития впечатлительного туризма в мире

Бегство от мира гаджетов и ежедневного стресса

Познать себя/Проверить себя

Получить новый опыт/умения

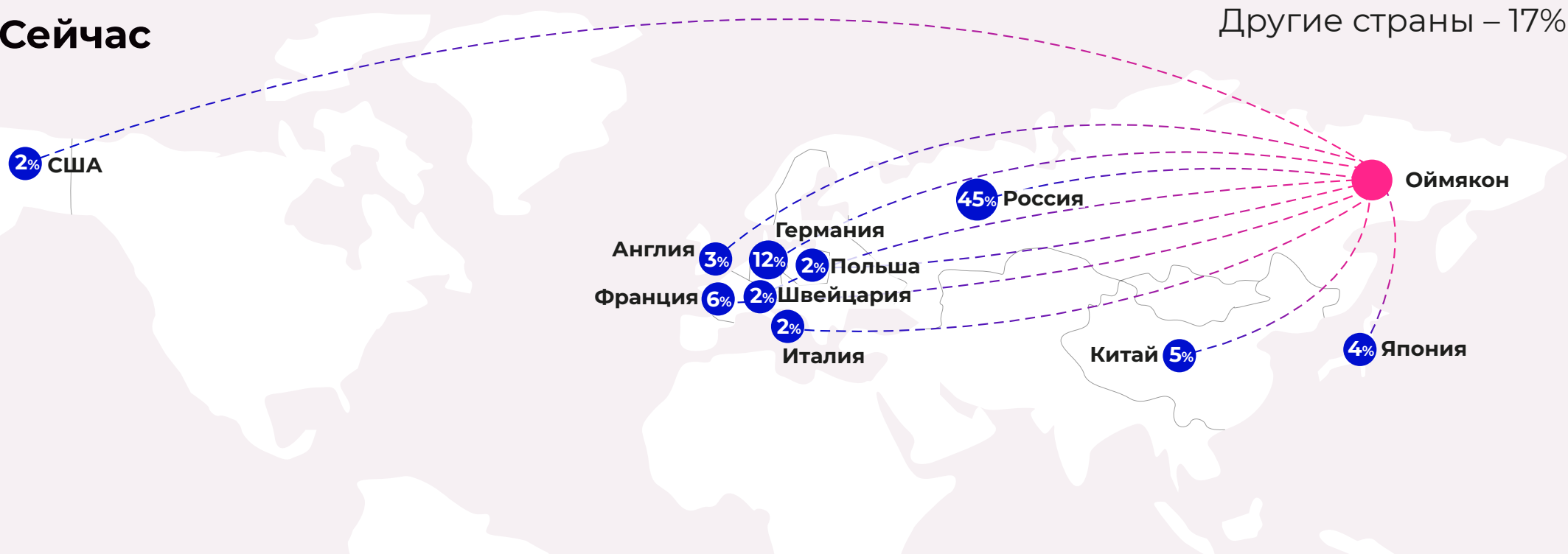
Влиться в жизнь местных

Поддерживать локальные сообщества

Получить самые красивые фото в Instagram



Сейчас



Оймякон уже посещают туристы из **50 стран мира** со всех частей света



Тип туров

Краеведческий

Познавательный

Приключенческий

Этно-тур

Экстремальный

Проблемы

Дорого

Необоснованно долго

Непонятно

Опасно

Не очень вкусно

Некомфортно

Существующий туристический трафик



экстремалы



этно-туристы

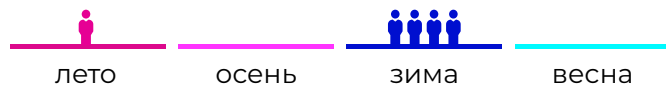


путешествующие
для галочки

Существующий туристический трафик



Когда:

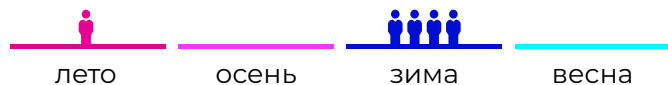


Дней пребывания: 6-10

Существующий туристический трафик



Когда:




Дней пребывания: 6-10

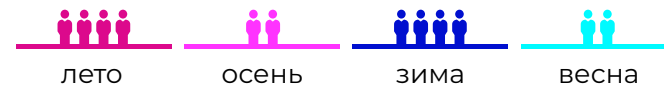
Проектный туристический трафик

11 220
туристов в год

32 %
68 %



Когда:



Дней пребывания: 3-21

Оймякон — для всех!



палаточники




пенсионеры




школьники



МГН



скауты



любители
эксклюзивного
отдыха



охотники



тревел-блогеры



гламурные
леди



экстремалы



этно-туристы



путешествующие
для галочки



мамы с детьми



романтические
парочки



любители
ретритов



бизнес-туристы



ЗОЖники
и вегетарианцы




семьи



студенты



внутренние
туристы



корпоративные
туристы

Что нужно, чтобы они приехали?

**Расширить
позиционирование**

**Предсказуемый и доступный
транспорт**

**Дать всю необходимую
информацию**

**Современная и качественная
инфраструктура**

**Возможность выбирать уровень цен,
наполнение и длительность маршрута**

Вау-эффект

**Интересно и комфортно
на всём маршруте**

**Укрепить связь местного
населения и туристов**

Что нужно, чтобы они приехали?

**Расширить
позиционирование**

**Предсказуемый и доступный
транспорт**

**Дать всю необходимую
информацию**

**Современная и качественная
инфраструктура**

**Возможность выбирать уровень цен,
наполнение и длительность маршрута**

Вау-эффект

**Интересно и комфортно
на всём маршруте**

**Укрепить связь местного
населения и туристов**

**Оймякон — это не только $-71,2^{\circ}\text{C}$
это еще...**



уникальность природы



уникальность места



местная культура и быт



активный отдых



экстремальный отдых



возможность релаксации



суровость



уют



отлично совмещается
с путешествиями по РФ...



...или по всему миру



подходит для путешествия
в любой сезон



по карману каждому



комфорт или дикость



вариативность
готовых туров...



...или конструктор
самостоятельных путешествий



удобная доступность
для всех

Что нужно, чтобы они приехали?

**Расширить
позиционирование**

**Предсказуемый и доступный
транспорт**

**Дать всю необходимую
информацию**

**Современная и качественная
инфраструктура**

**Возможность выбирать
уровень цен, наполнение
и длительность маршрута**

Вау-эффект

**Интересно и комфортно
на всём маршруте**

**Укрепить связь местного
населения и туристов**

Теперь всё понятно

Проверено холодом

Конструктор маршрута

Сезон Любой ▼

Способ передвижения Любой ▼

Выбрать готовый маршрут

Жильё Любое ▼

Сложность Любая ▼

Календарь событий

Начало маршрута Любое ▼

[Расширенный поиск ▼](#)

Подобрать

Ваш маршрут
Якутск → Оймякон

Транспорт
Маршрутка

Продолжительность
4 дня



Мы также добавили выбранные ранее достопримечательности в план вашей поездки! Вы всегда можете изменить список в [Личном кабинете](#)

1 Якутск

день 1

2 Хандыга

день 2

Распределительный пункт ГУЛАГа

500 Р

×

3 Оймякон

день 2

Стела «Полюс холода»

×

день 3

Антибаня

1500 Р

×

Культурный центр

×

день 4

Этнографический центр

500 Р

×

Купание в проруби

×

Мероприятия и места поблизости



Гонка оленьих упряжек

Продолжительность и дата
12 декабря 20:00 – 23:00

Рейтинг
★★★★★

Категория
Экстрим

Стоимость
1500 Р

Добавить

[Подробнее](#)



Поездка на Шерпе или танкетке

Продолжительность и дата
12 декабря

Рейтинг
★★★★★

Категория
Природа


Стоимость
10 000 Р

Добавить

[Подробнее](#)

Сохранить план поездки

Чем заняться в Оймяконе?



Антибаня



Фотосет с северным сиянием



Поездка через Индигирку на Шерпе



Дикая рыбалка



Стела «Полюс Холода»




Купание в проруби



Культурный центр



Катание на оленьих упряжках





**Знакомство
с местной кухней**



**Этнографический
центр**



**Сплав по реке
до Усть-Неры**



**Оленеводческая
ферма**



Бани у Индигирки



**Фестиваль
якутского кино**



**Полигон «Проверено
в Оймяконе»**



**Школа
экстремального
туризма**

Нет, это ещё не всё

Советы и отзывы путешественников



Выбранный тур
«Таинственный Оймякон»

Место проживания
Избушка

Что понравилось больше всего
Гонки оленьих упряжек

★★★★★

Lorem ipsum dolor sit amet, consectetur adipiscing elit, sed do eiusmod tempor incididunt ut labore et dolore magna aliqua. Quis ipsum suspendisse ultrices gravida. Risus commodo viverra maecenas accumsan lacus vel facilisis...

[Подробнее](#)

Полюс холода

Оймякон — село в Якутии, известное как Полюс холода. Добраться до него можно из Якутска на автомобиле. Найти подходящего водителя вы сможете на этом сайте.

По пути вы сможете познакомиться с кухней и культурой местных народов. Насладитесь горными пейзажами и проедете по известной Колымской трассе.



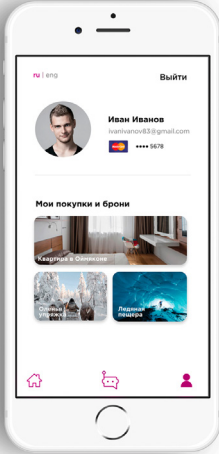
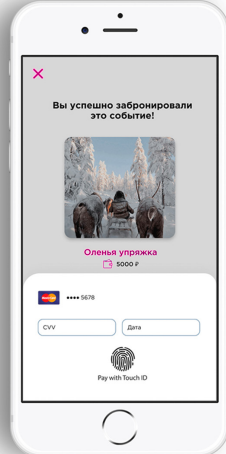
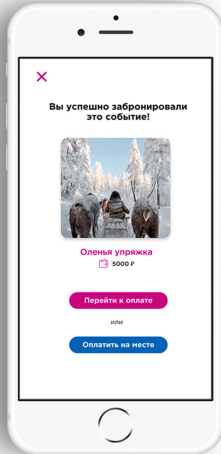
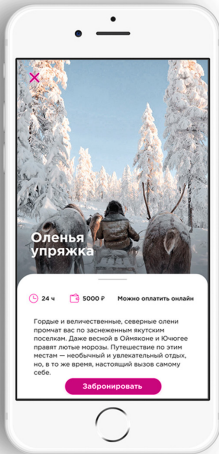
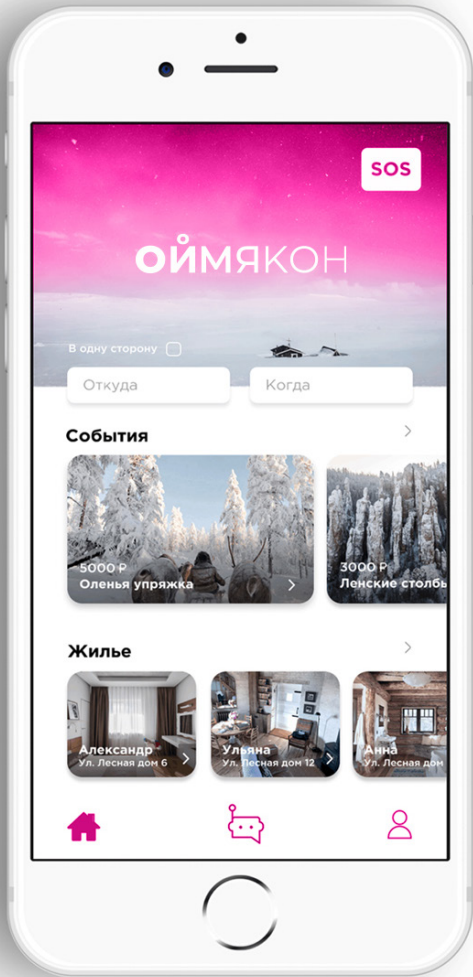
Оймякон — село в Якутии, известное как Полюс холода. Добраться до него можно из Якутска на автомобиле. Найти подходящего водителя вы сможете на этом сайте.

По пути вы сможете познакомиться с кухней и культурой местных народов. Насладитесь горными пейзажами и проедете по известной Колымской трассе.



Оймякон зимой — центр мирового холода, что привлекает сюда любителей экстремального отдыха. Летом здесь довольно тепло и можно с комфортом познакомиться с местной культурой и богатой природой

Приложение:
интерфейс



Что нужно, чтобы они приехали?

**Расширить
позиционирование**

**Предсказуемый
и доступный транспорт**

**Дать всю необходимую
информацию**

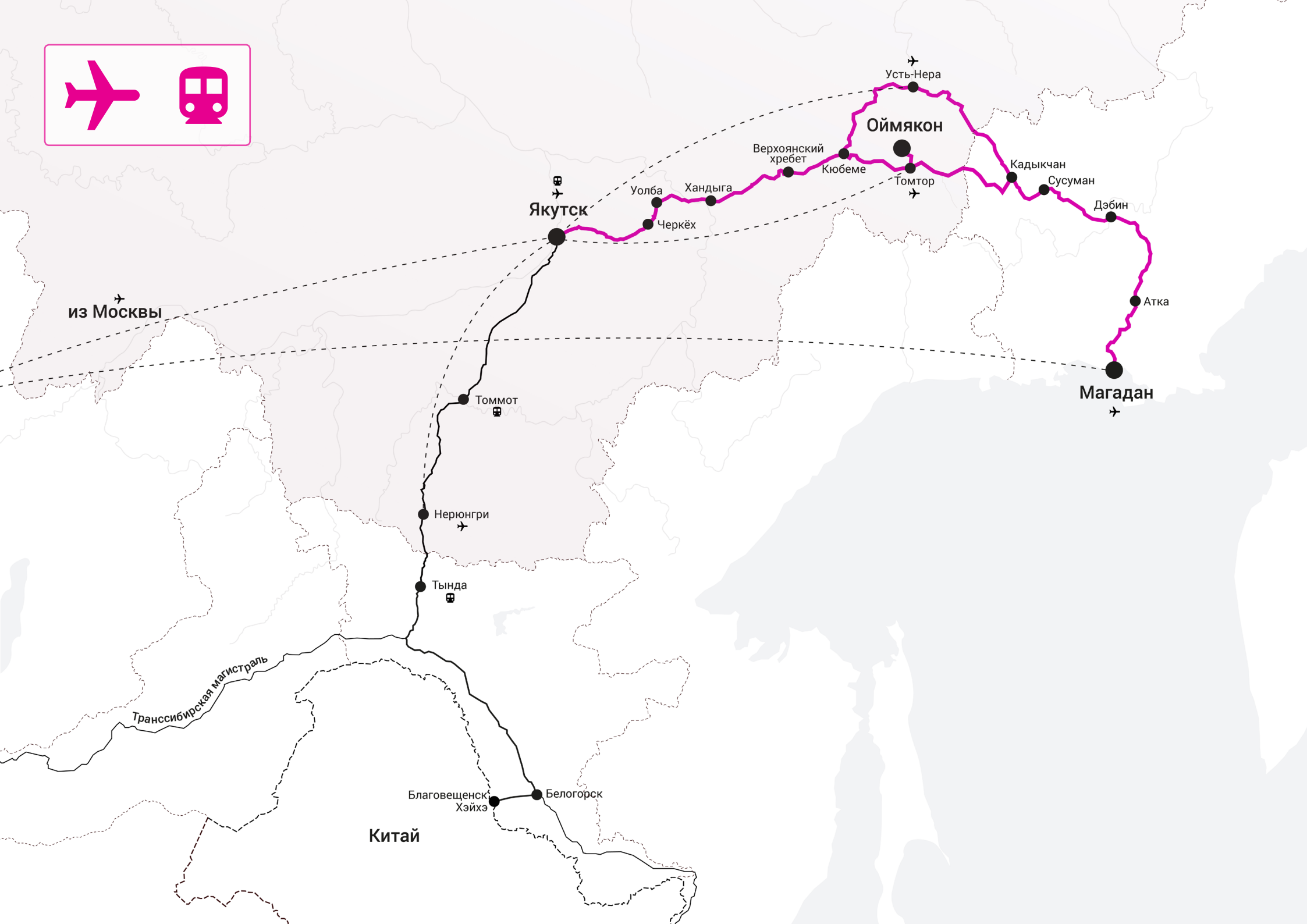
**Современная и качественная
инфраструктура**

**Возможность выбирать уровень цен,
наполнение и длительность маршрута**

Вау-эффект

**Интересно и комфортно
на всём маршруте**

**Укрепить связь местного
населения и туристов**



Якутск

Оймякон

Магадан

Китай

из Москвы

Транссибирская магистраль

Благовещенск
Хэйхэ

Белогорск

Тында

Нерюнгри

Томмот

Уолба

Черкёх

Хандыга

Верхоянский
хребет

Кюбеме

Томтор

Кадыкчан

Сусуман

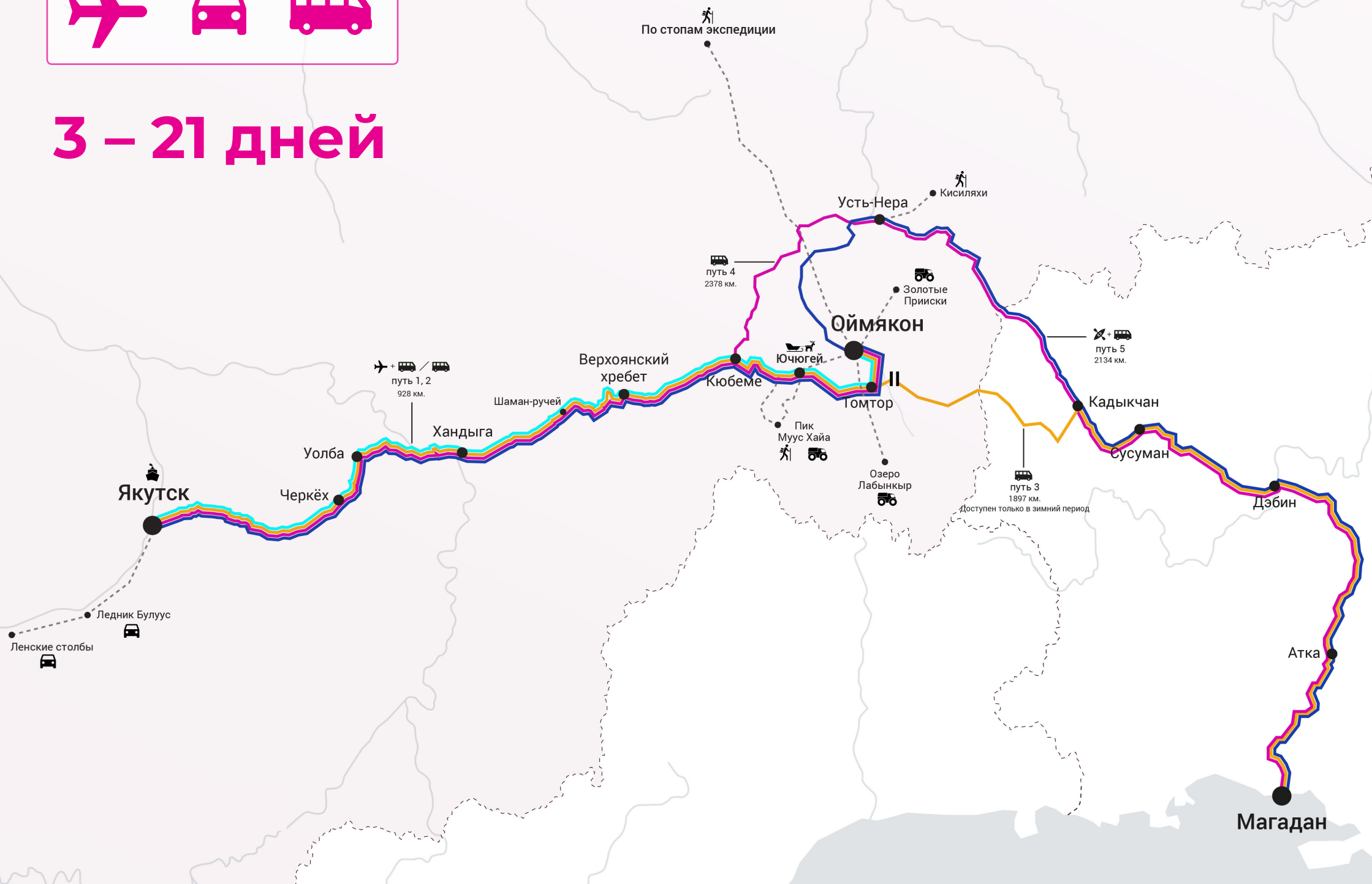
Дэбин

Атка

Усть-Нера

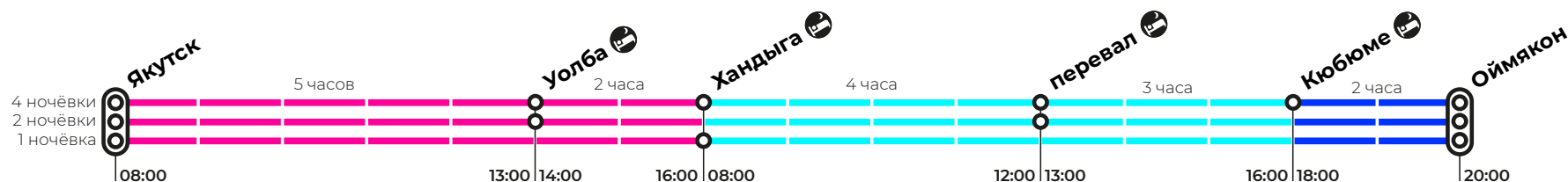


3 – 21 дней



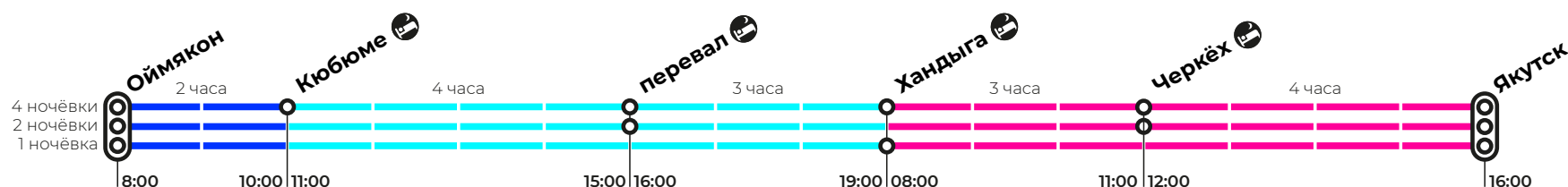
В Оймякон

маршрутки 1a 2a 3



Из Оймякона

маршрутки 3 26 16



- 1 Ночёвка через каждые 8+1 часов
- 2 Много маленьких остановок около сел или интересных точек
- 3 Там, где есть остановка, создаётся туристическая инфраструктура
- 3 Маршрутами могут пользоваться местные жители
- 4 Турист сам сможет решить, остаться на ночь или продолжить путешествие
- 5 Автобусы работают зимой и летом
- 6 Для обеспечения работы маршрутной сети необходимо пять автобусов

Черкёх

2 часа

Музей «Якутская политическая ссылка»

10-25 июня

Праздник «Ысыах Олонхо»

1-2 часа

Каток на озере

1 час + пикник

Церковь Николая Чудотворца

61,4 км

1 ч. 3 мин.

Уолба

20 мин

Памятник белому шаману Фоме Чашкину

1 час

Скульптуры из навоза

30 мин

Бугры пучения

1 час

Катание на квадроциклах по буграм пучения

20 мин

Шаманские танцы с бубном у костра

1,5 часа

Прогулка по лесу с ритуальными зеркальными столбами

Хандыга

20 мин

Детский эстетический центр в виде тарелки

20 мин

Памятник «Нулевой километр»

40 мин

Распределительный пункт ГУЛАГа

20 мин

Дом Культуры

1 час

Бизнес-инкубатор с художественными мастерскими

40 мин + пикник

Катание по озеру в водной сфере

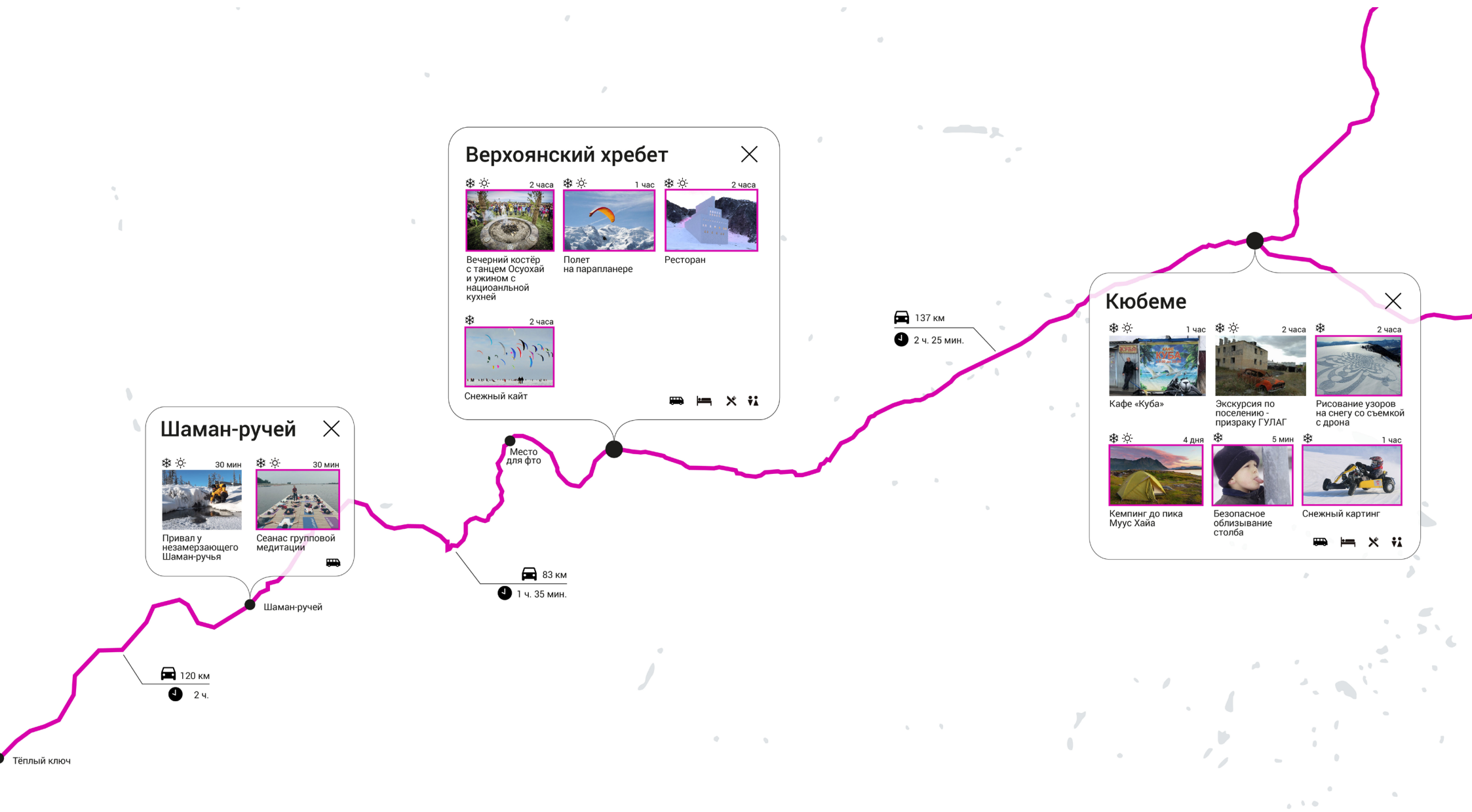
1,5 часа

Соревнование по строительству снежных замков

1,5 часа

Ледяные лабиринты

Map showing the route from Cherkh to Uolba to Keskil to Khantyga. The route is marked with a pink line. Key locations include Cherkh, Uolba, Keskil, and Khantyga. Distances and travel times are provided for each segment: Cherkh to Uolba (61.4 km, 1 h 3 min), Uolba to Keskil (239 km, 4 h 51 min), and Keskil to Khantyga (119 km, 2 h 26 min).



Шаман-ручей

30 мин

Привал у незамерзающего Шаман-ручья

30 мин

Сеанс групповой медитации

Верхоянский хребет

2 часа

Вечерний костёр с танцем Осуохай и ужином с национальной кухней

1 час

Полет на парашланиере

2 часа

Ресторан

2 часа

Снежный кайт

Кюбеме

1 час

Кафе «Куба»

2 часа

Экскурсия по поселению - призраку ГУЛАГ

2 часа

Рисование узоров на снегу со съемкой с дрона

4 дня

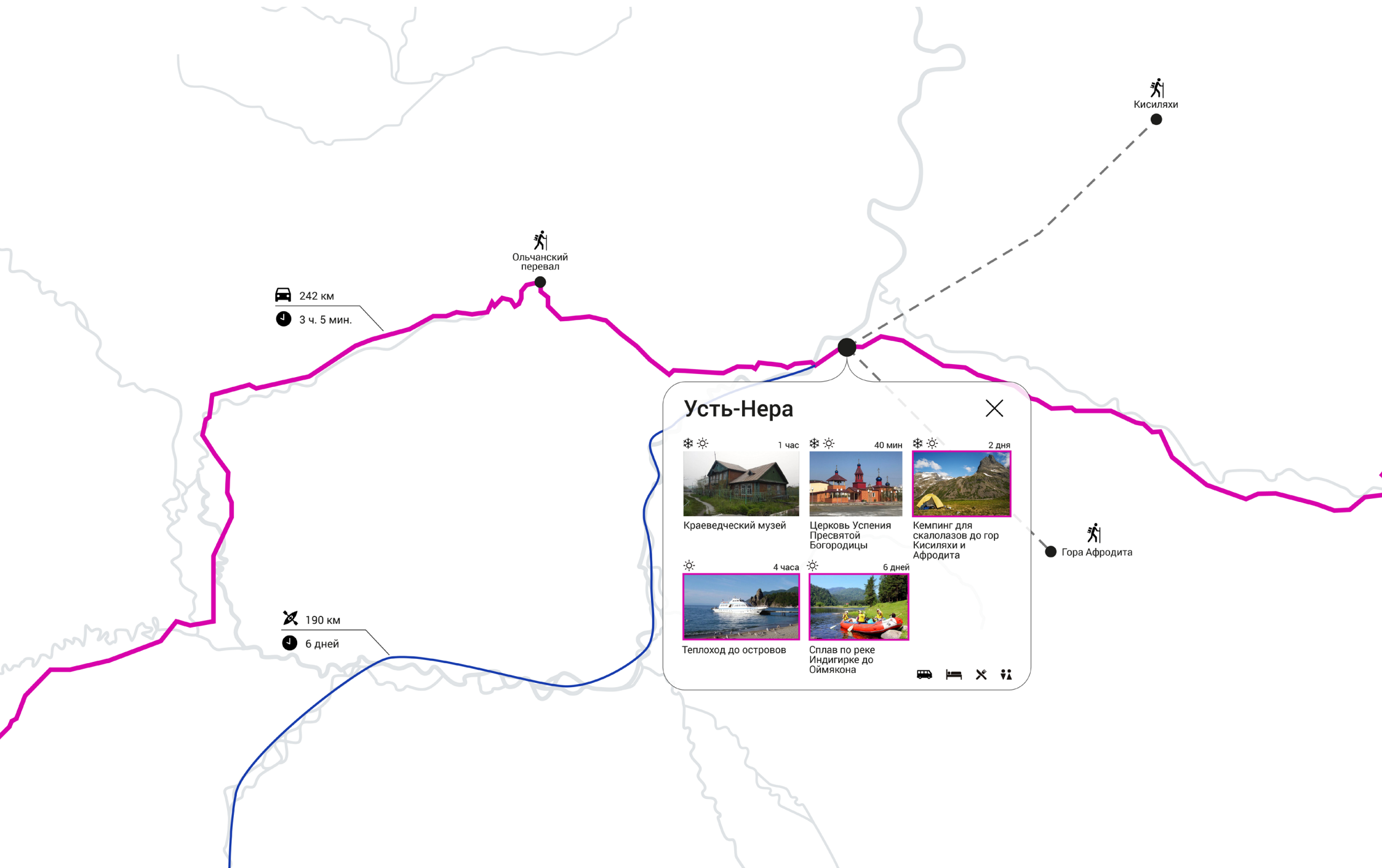
Кемпинг до пика Муус Хайа

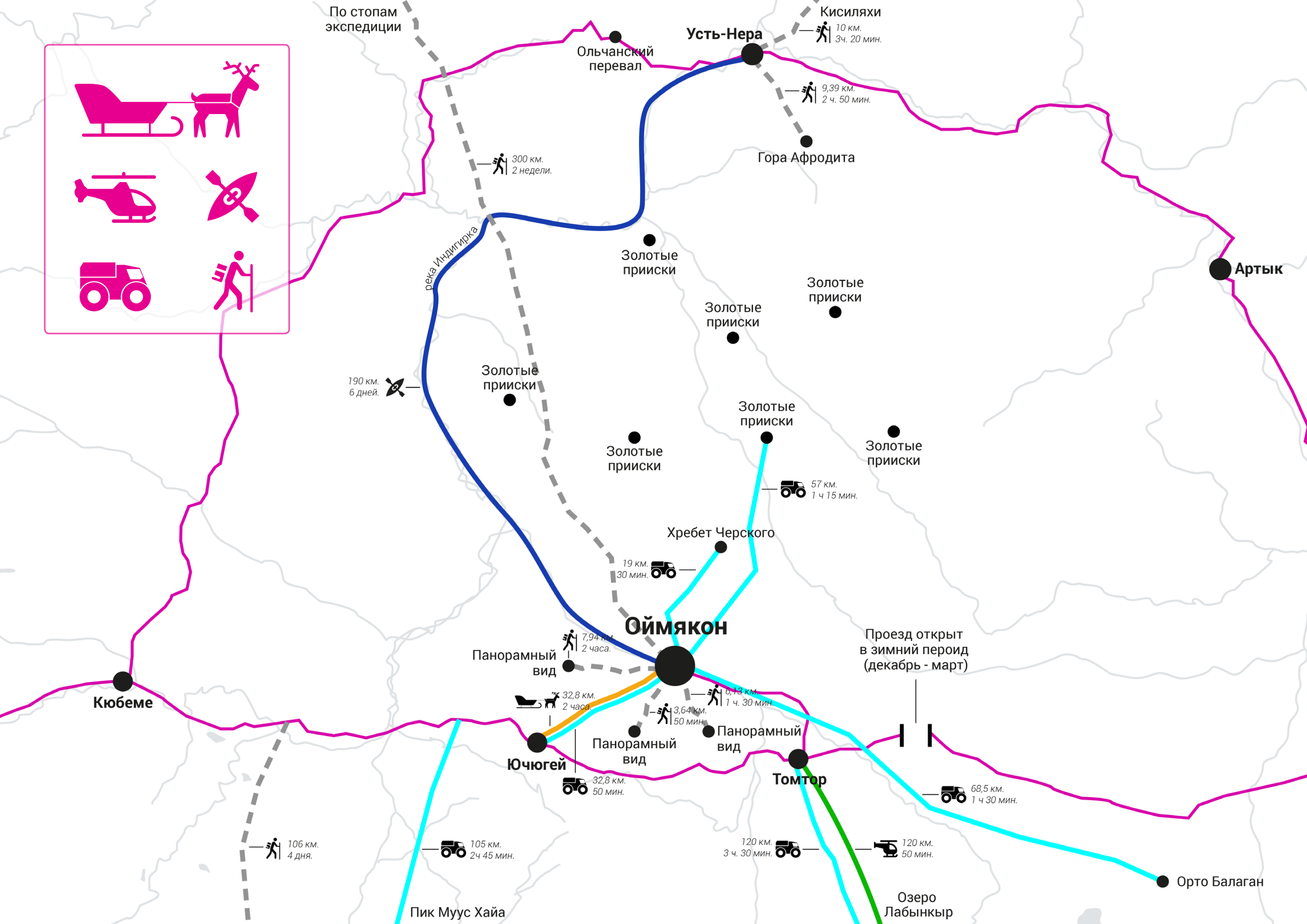
5 мин

Безопасное облизывание столба

1 час

Снежный картинг





Шерп — уникальный транспорт

–60°

.....
не нужно строить мосты

.....
вместительность — 10 человек

.....
расширяет географию

.....
комфорт и проходимость



Что нужно, чтобы они приехали?

**Расширить
позиционирование**

**Предсказуемый и доступный
транспорт**

**Дать всю необходимую
информацию**

**Современная и качественная
инфраструктура**

**Возможность выбирать уровень цен,
наполнение и длительность маршрута**

Вау-эффект

**Интересно и комфортно
на всём маршруте**

**Укрепить связь местного
населения и туристов**

Схема современного использования территории

- 1 Свалка
- 2 Котельная центральная
- 3 Кладбище
- 4 Кладбище
- 5 Место проведения «Ысыаха»
- 6 Свалка
- 7 Кладбище
- 8 Контора филиал ТЭС
- 9 Столовая
- 10 Интернат МОУ ОСОШ
- 11 Больница
- 12 Этнокультурный центр
- 13 Памятник
- 14 Административное здание

- 15 Административное здание
- 16 Пекарня, молокозавод
- 17 АЗС(нерабочий)
- 18 Административное здание
- 19 Спорт площадка крытая
- 20 4 кв. жилой дом
- 21 4 кв. жилой дом
- 22 Административное здание
- 23 Административное здание
- 24 Магазин
- 25 Школа
- 26 Котельная
- 27 Пилорама
- 28 ДЭС



Схема результатов комплексной оценки территории

Санитарно-защитная зона

- Санитарно-защитная зона объектов I класса вредности-500м
- Санитарно-защитная зона объектов IV класса вредности-50м
- Санитарно-защитная зона объектов III класса вредности 100м
- Проектируемая граница села Оймьякон
- Граница села Оймьякон

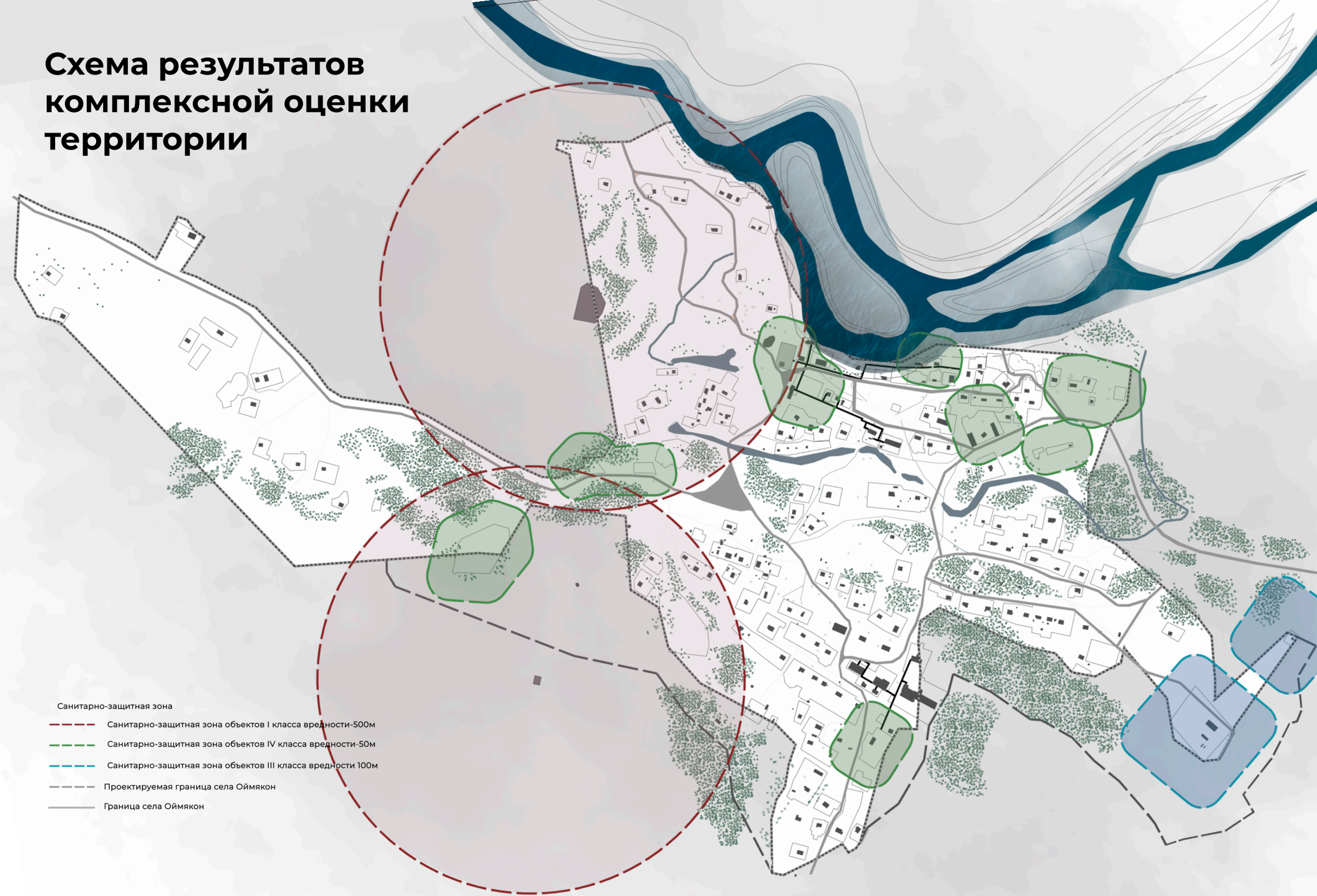
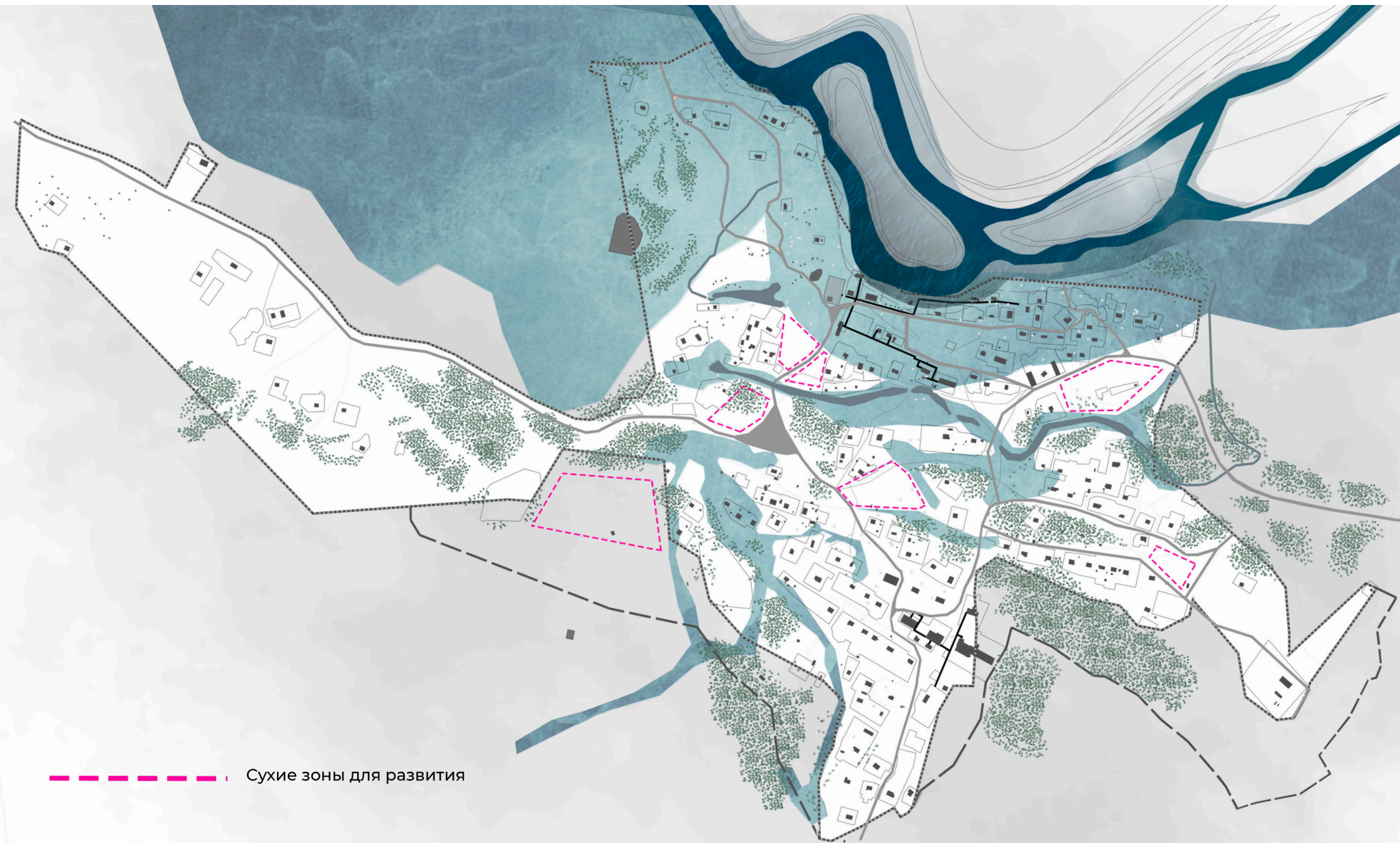
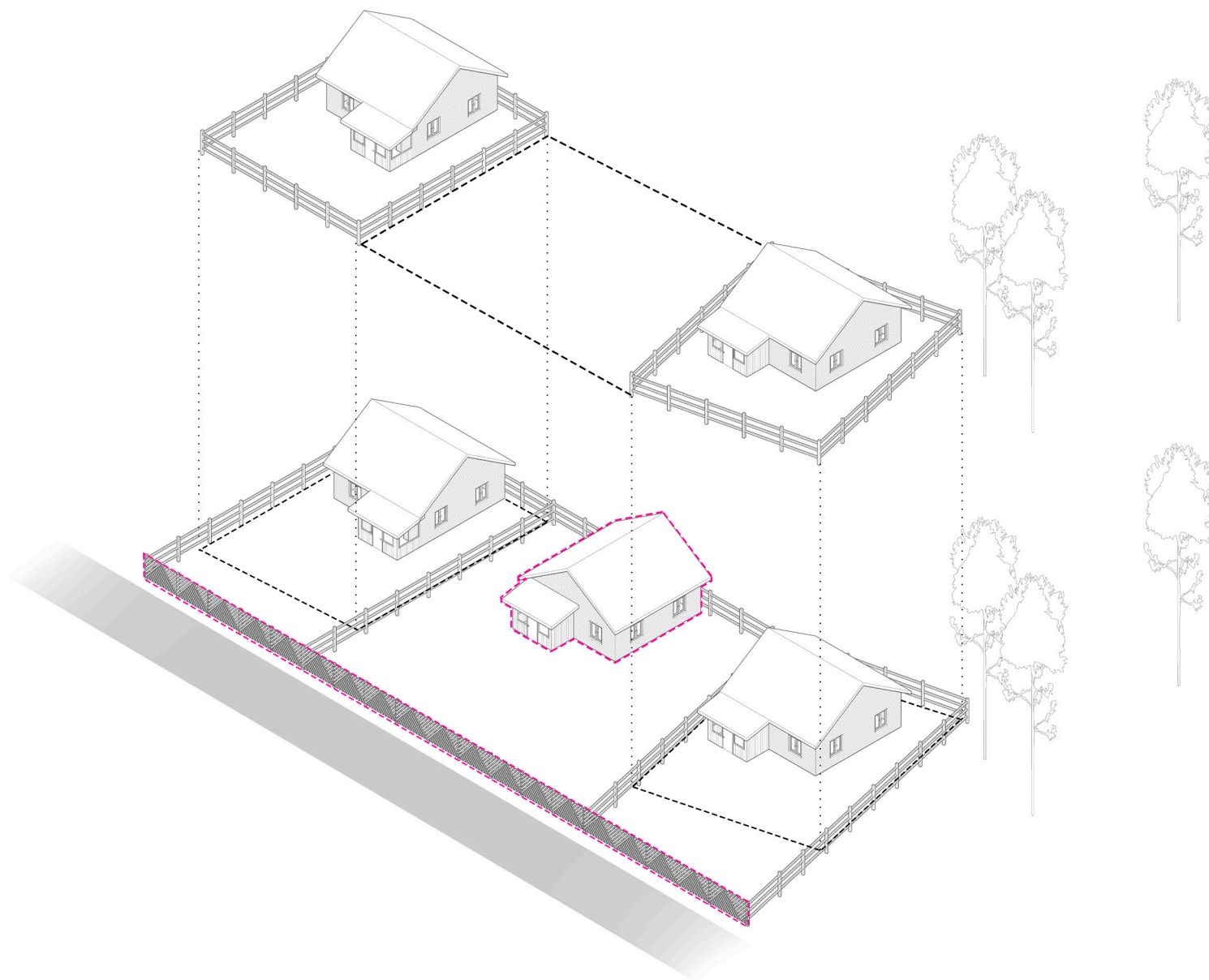


Схема подтопления

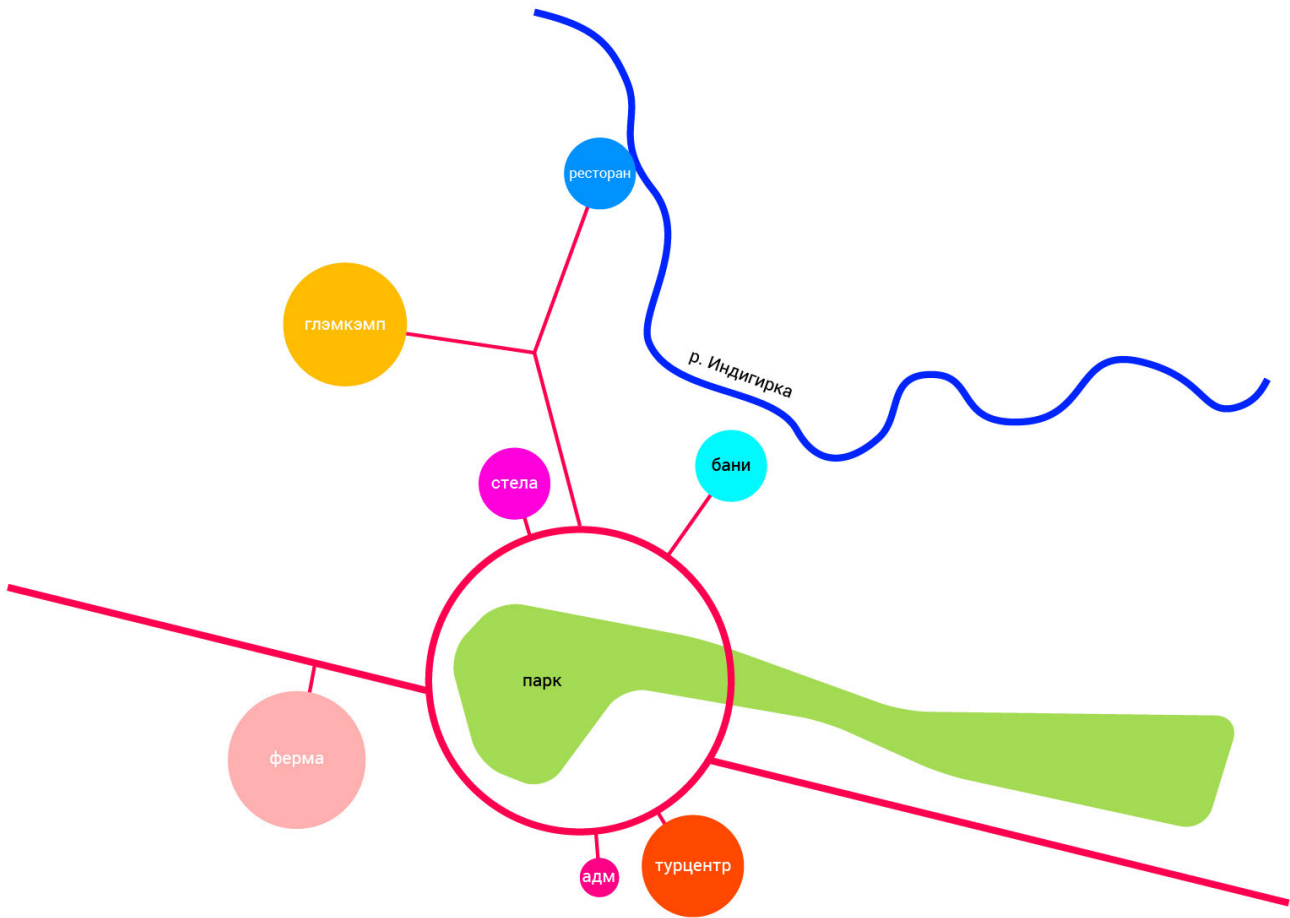


— — — — — Сушие зоны для развития

Принципы формирования участков и уплотнения застройки



Концептуальная схема генплана

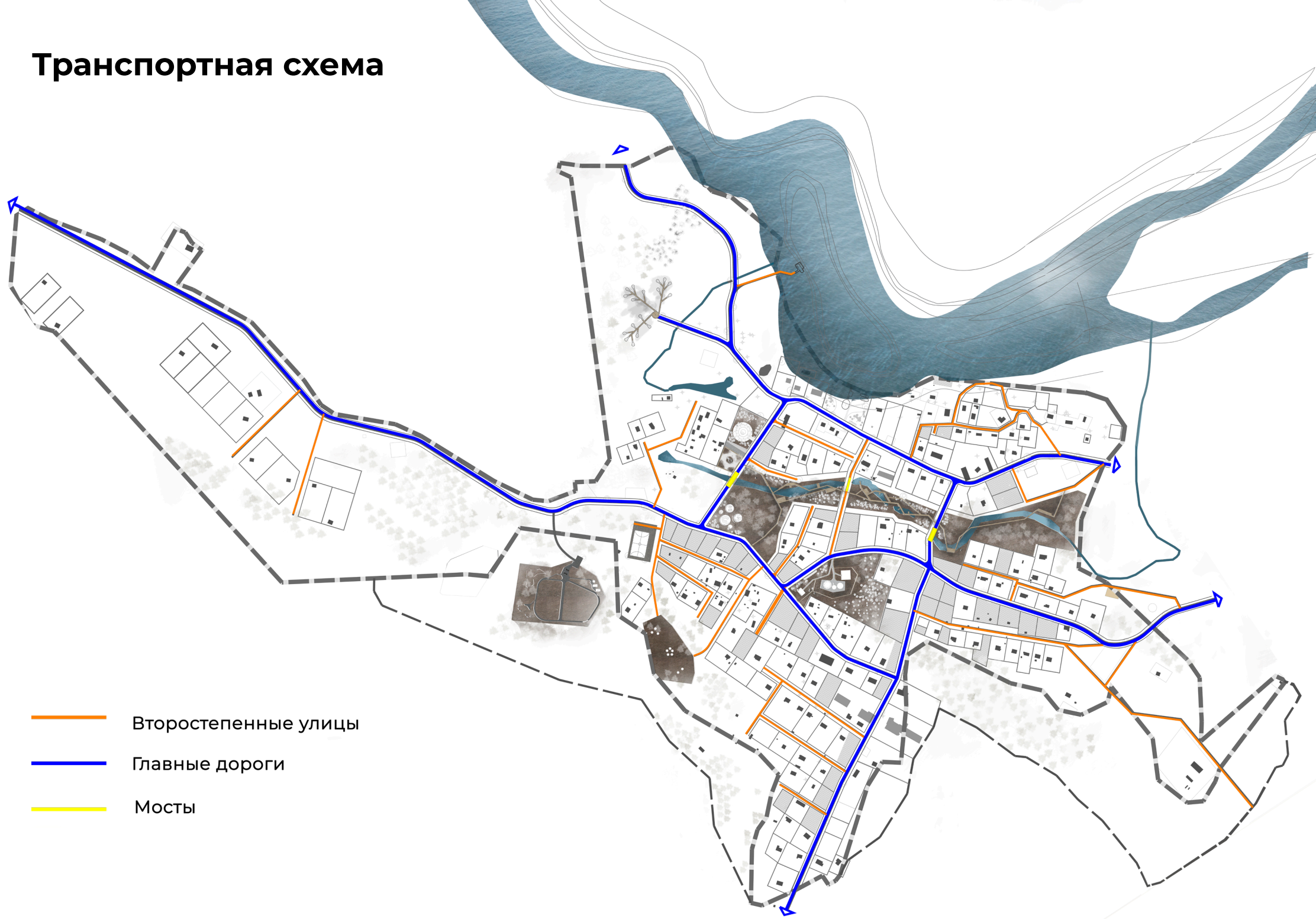


Сводная схема Генерального плана

- 1 Туристический центр
- 2 Оймякон полес холода
- 3 Антибана
- 4 Парк
- 5 Баня
- 6 Индивидуальное жилье
- 7 Ресторан
- 8 Ферма
- 9 Спортплощадка
- 10 Пожарное депо
- 11 Пекарня, молзавод
- 12 Гараж, База Шерпов
- 13 Очистные сооружения
- 14 АЗС
- 15 Начальная школа
- 16 Общежитие
- 17 Школа
- 18 Котельная
- 19 Дом «Арчы»
- 20 Котельная
- 21 ДЭС
- 22 Пилорама
- 23 Место проведения Ысыаха
- 24 Кладбище
- 25 Кладбище
- 26 Кладбище
- 27 Музей им. Кривошапкина
- 28 Очистные сооружения
- 29 Перенос ТБО I класс опасности 500 м
- 30 Перенос ЖБО I класс опасности 500 м
- 31 Котельная
- 32 Очистные сооружения
- 33 4 кв. ж/д
- 34 4 кв. ж/д
- 35 Детский сад
- 36 Въездной знак



Транспортная схема



Второстепенные улицы

Главные дороги

Мосты

Схема функционально-планировочной структуры

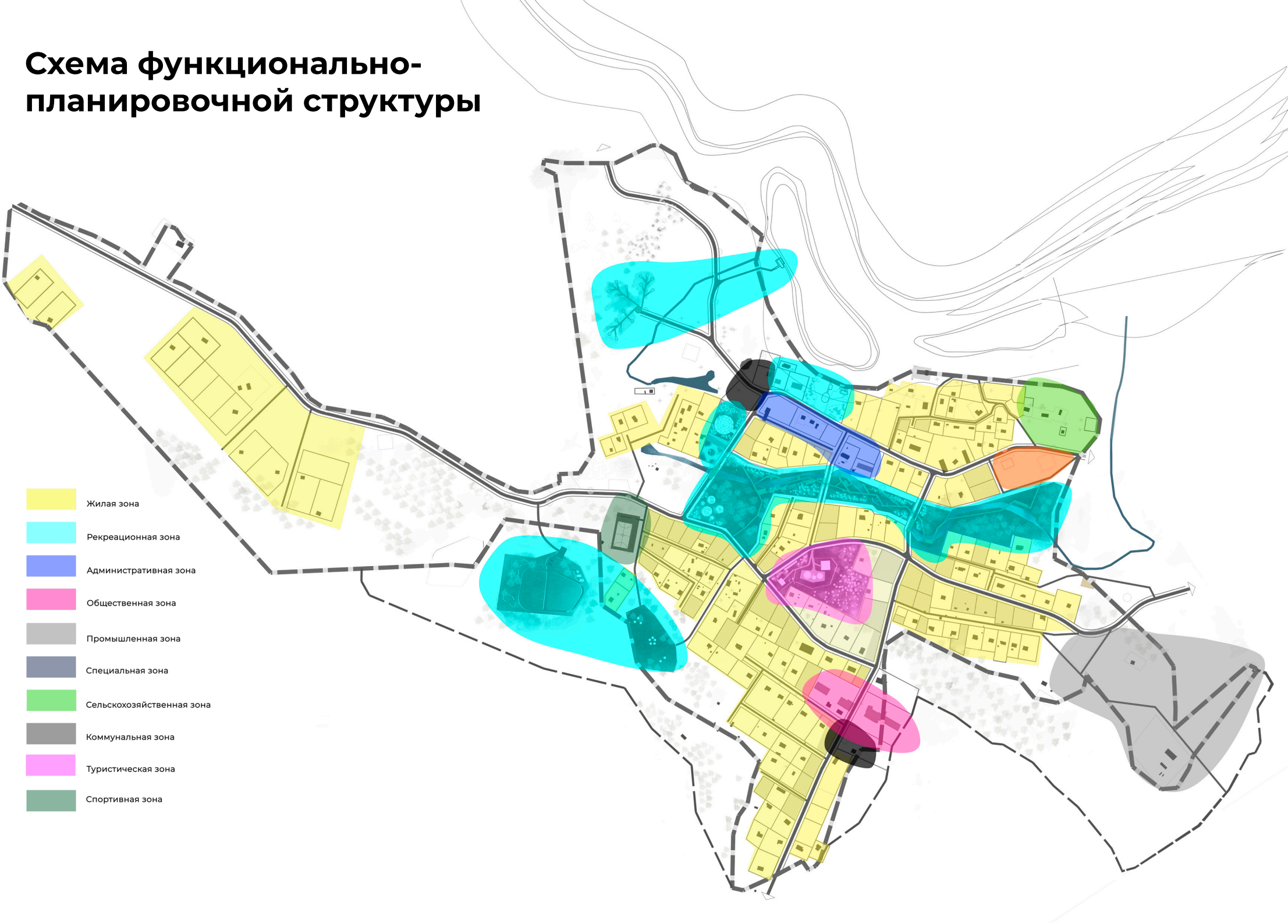
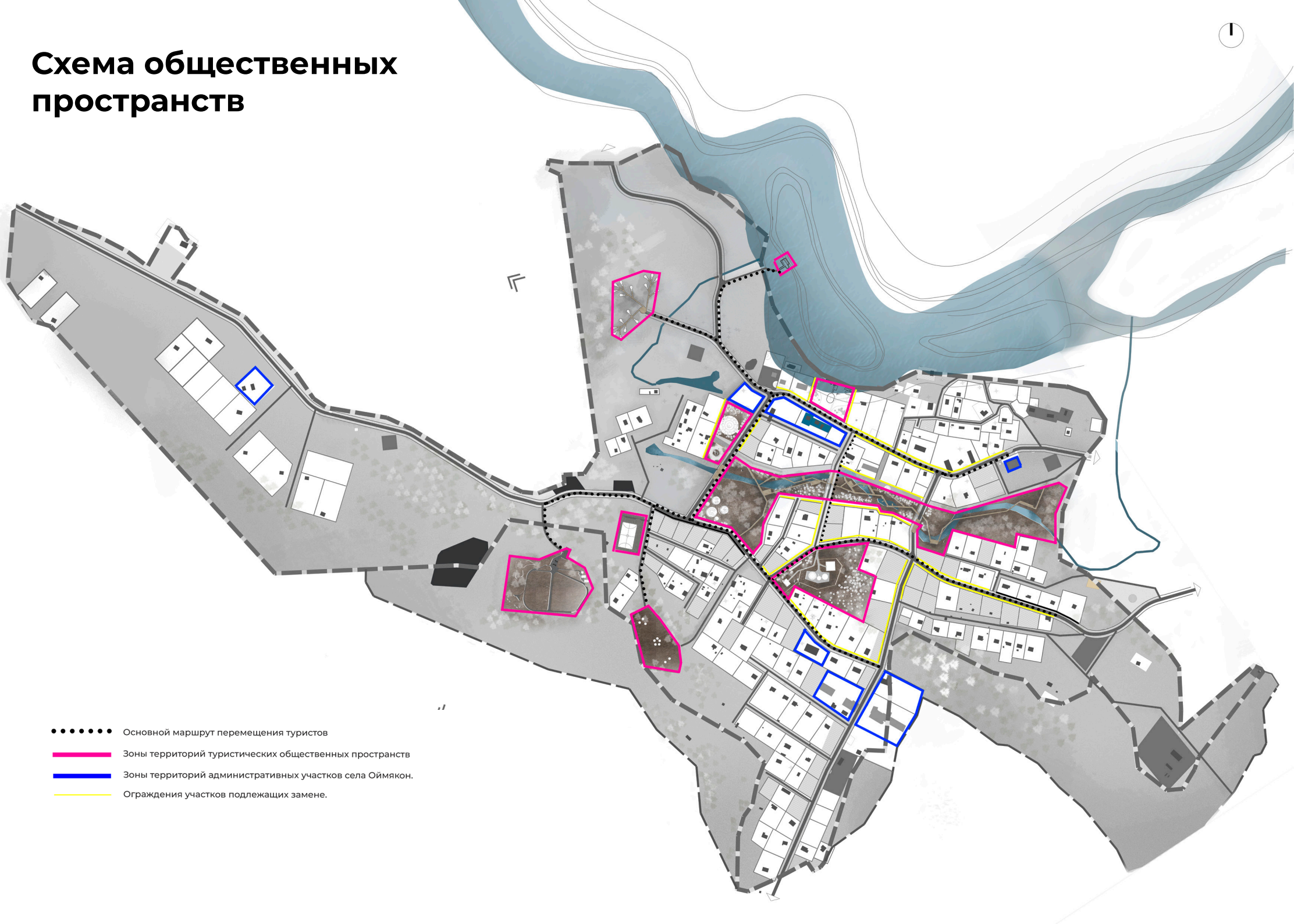


Схема общественных пространств

1

- Основной маршрут перемещения туристов
- Зоны территорий туристических общественных пространств
- Зоны территорий административных участков села Оймякон.
- Ограждения участков подлежащих замене.



Что нужно, чтобы они приехали?

**Расширить
позиционирование**

**Предсказуемый и доступный
транспорт**

**Дать всю необходимую
информацию**

**Современная и качественная
инфраструктура**

**Возможность выбирать уровень цен,
наполнение и длительность маршрута**

Вау-эффект

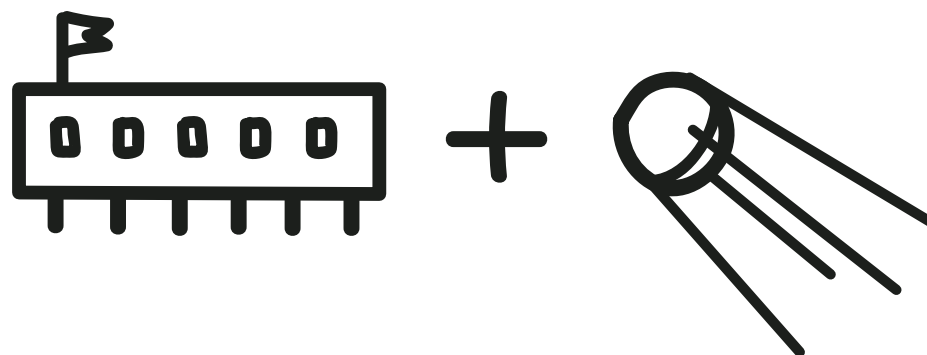
какой должна быть современная
архитектура в Оймяконе?

**Интересно и комфортно
на всём маршруте**

**Укрепить связь местного
населения и туристов**

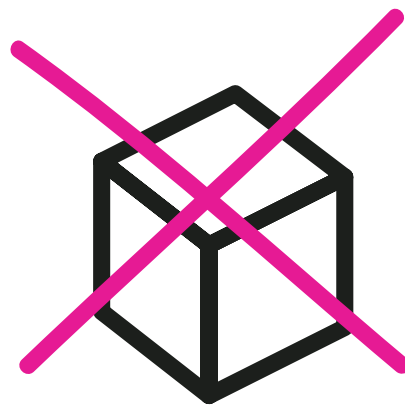

Какой должна быть новая
архитектура в Оймяконе?

Уютной/безопасной



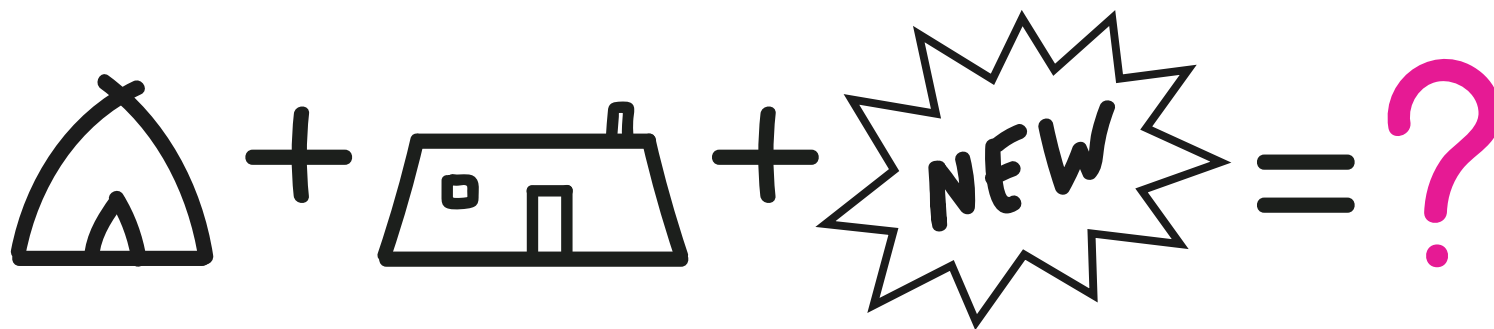
Какой должна быть новая
архитектура в Оймяконе?

Душевной/ламповой



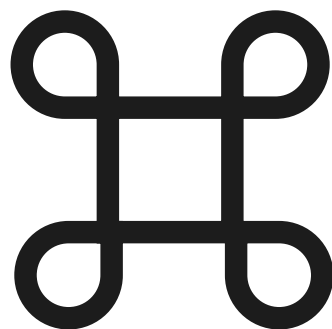
Какой должна быть новая
архитектура в Оймяконе?

Локальной



**Какой должна быть новая
архитектура в Оймяконе?**

Достопримечательной




**Какой должна быть новая
архитектура в Оймяконе?**

Новой/уникальной/своеобразной



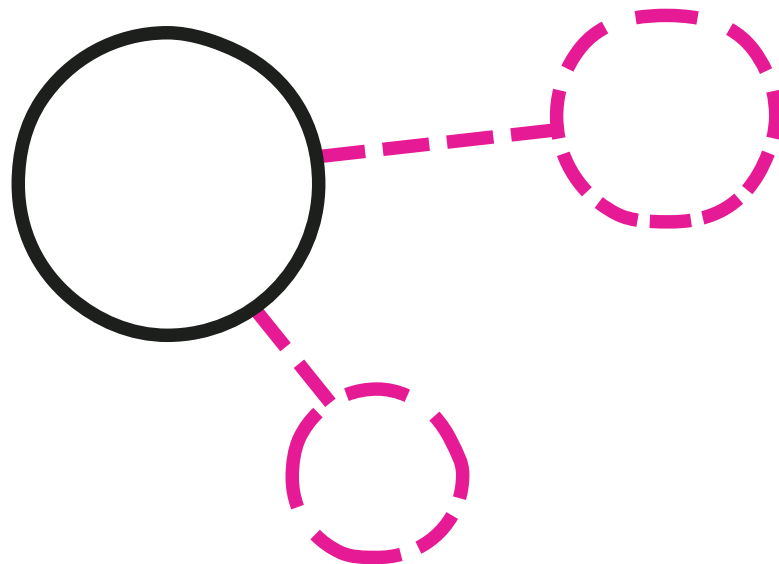
Какой должна быть новая
архитектура в Оймяконе?

Удобной и содержащей
современные функции



Какой должна быть новая
архитектура в Оймяконе?

Подстраивающейся/ адаптивной



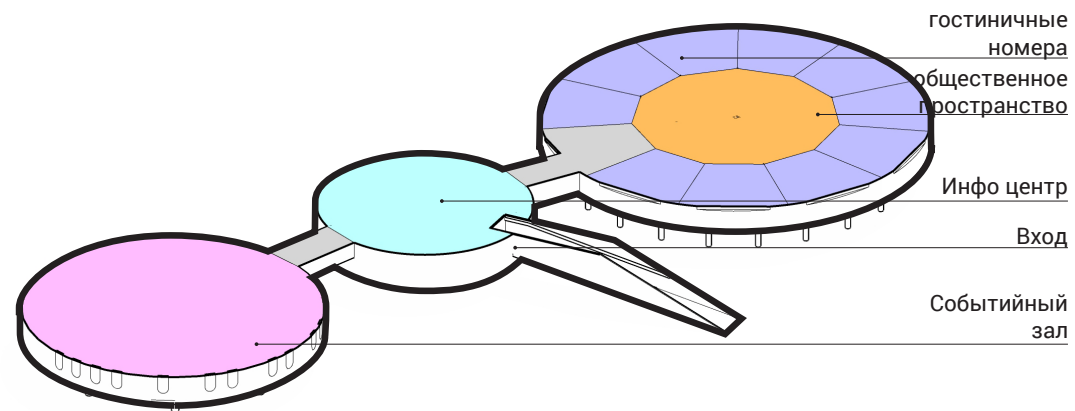
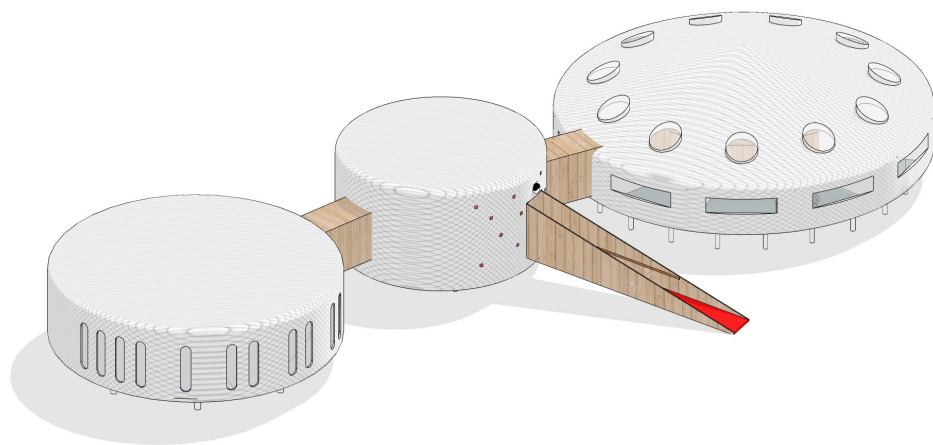
Наполненной отсылками/ ассоциативной



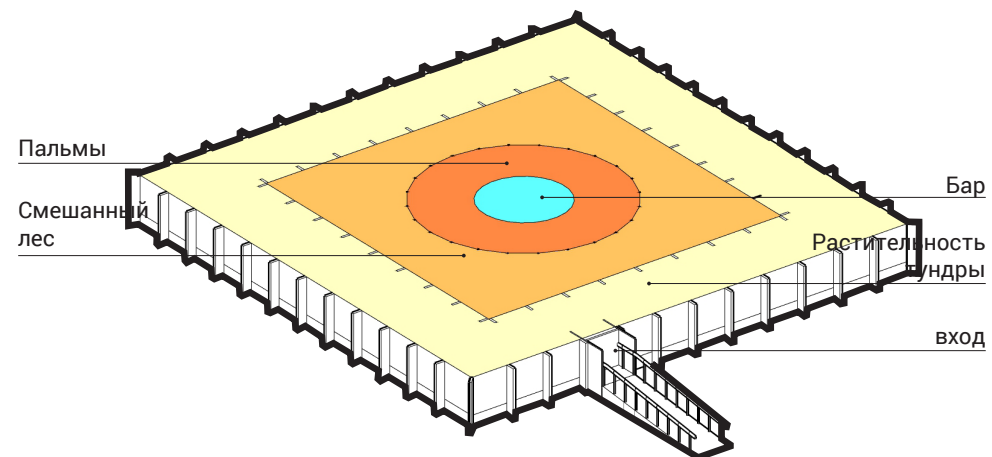
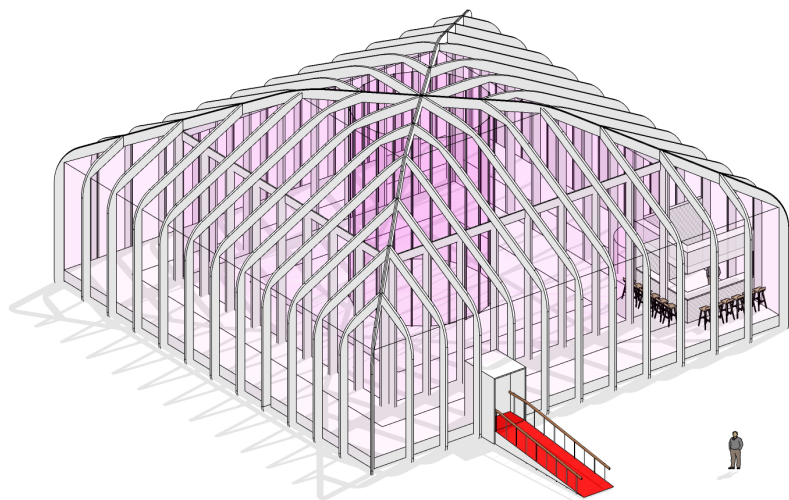
Туристический информационный центр



Туристический информационный центр



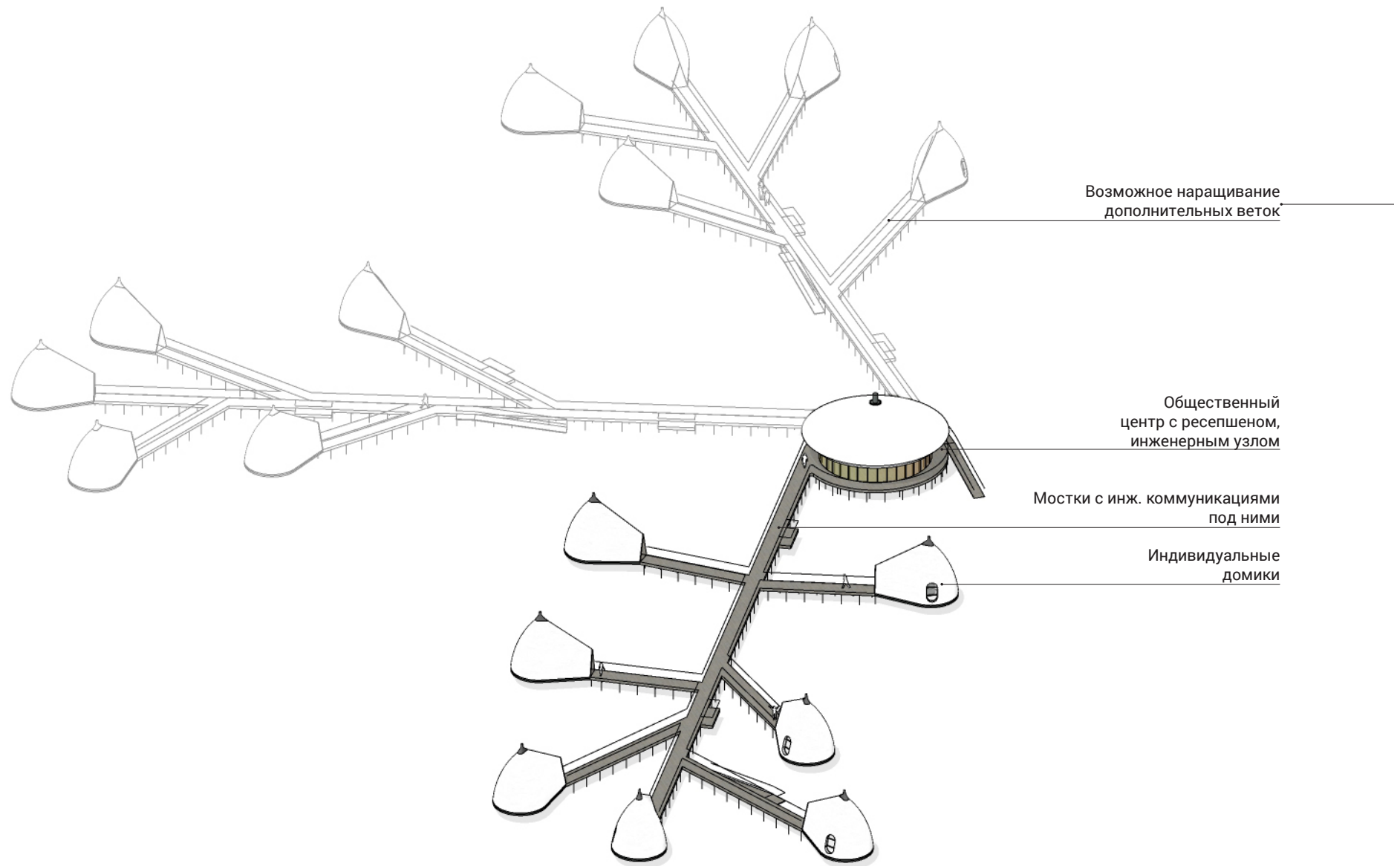
Оранжерея-бар



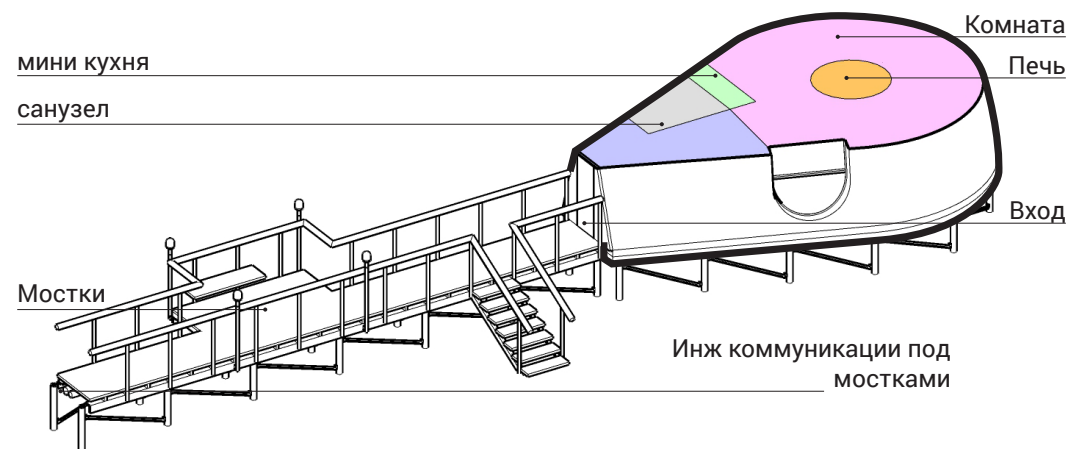
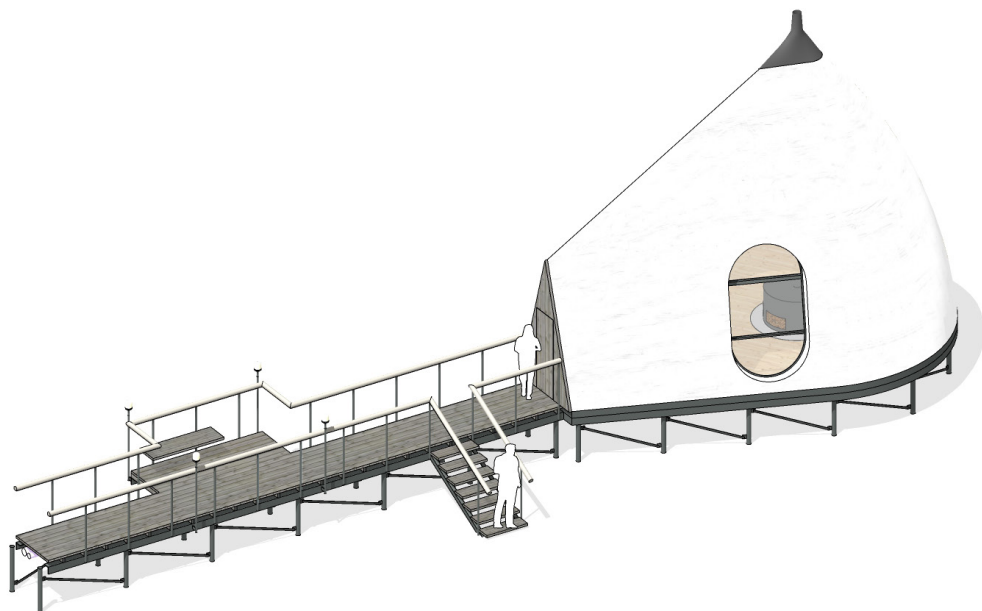
Отель на природе (глэмкемп)



Отель на природе (глэмкемп)



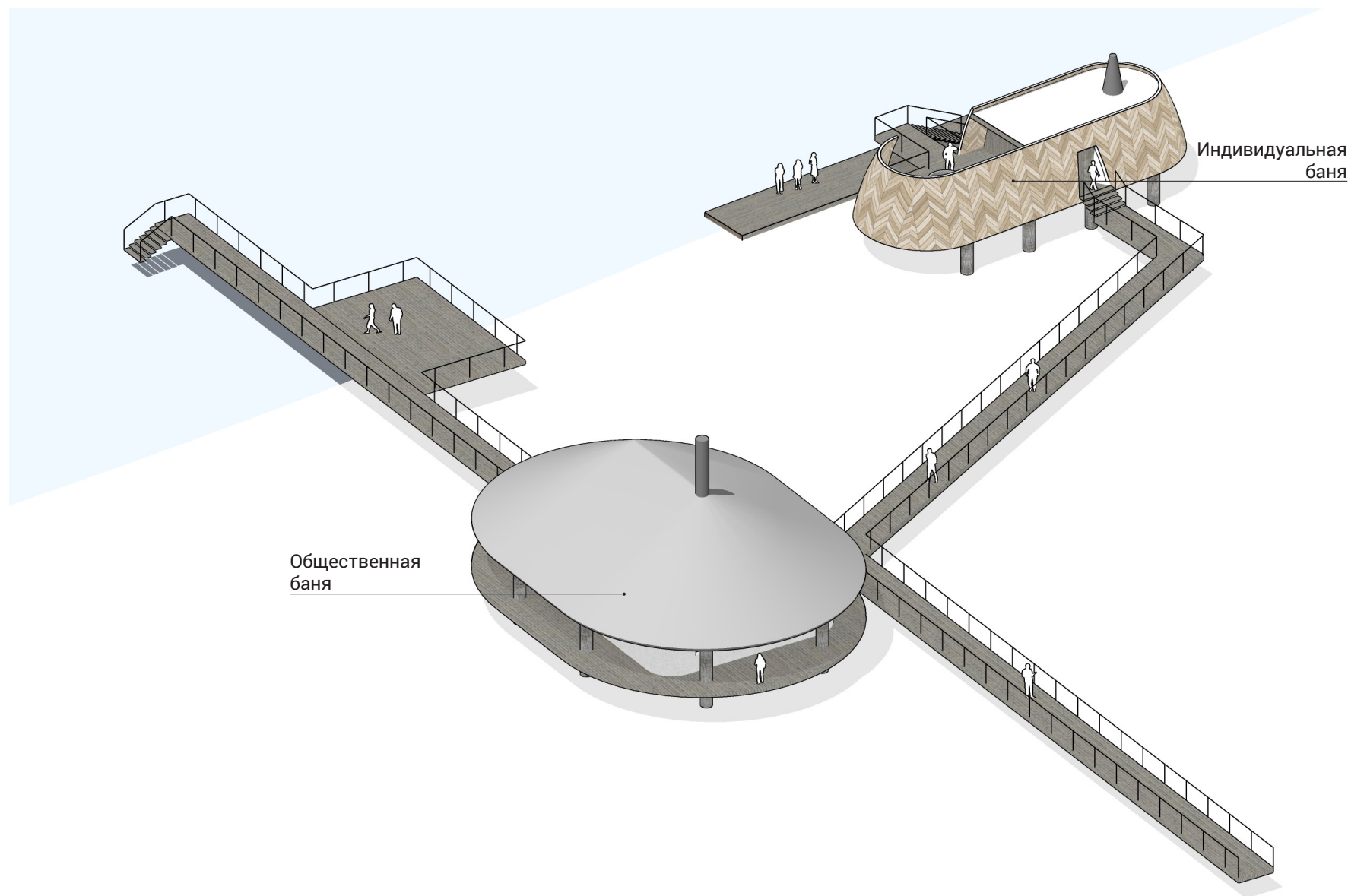
Отель на природе. Индивидуальные домики



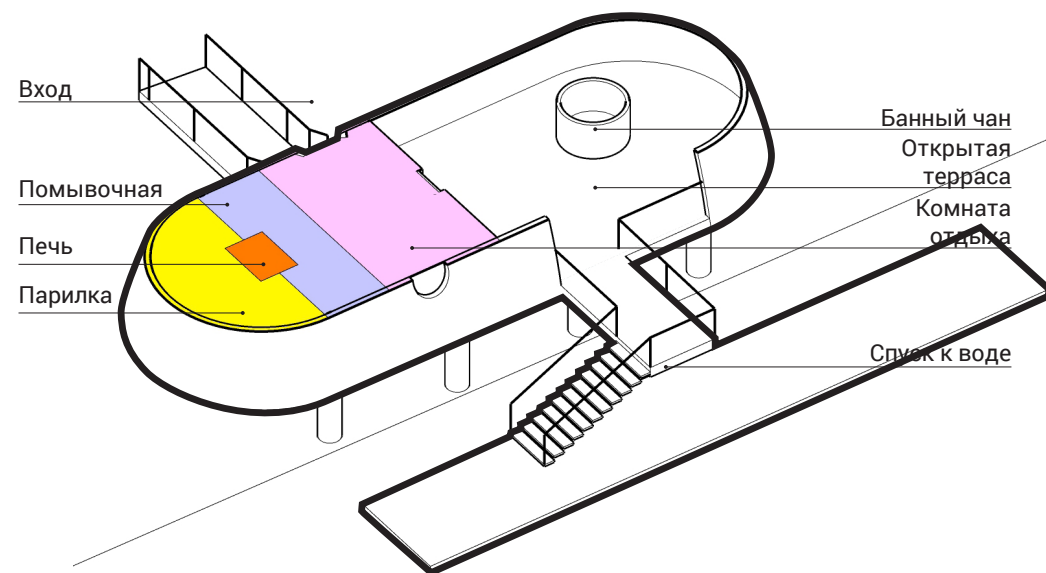
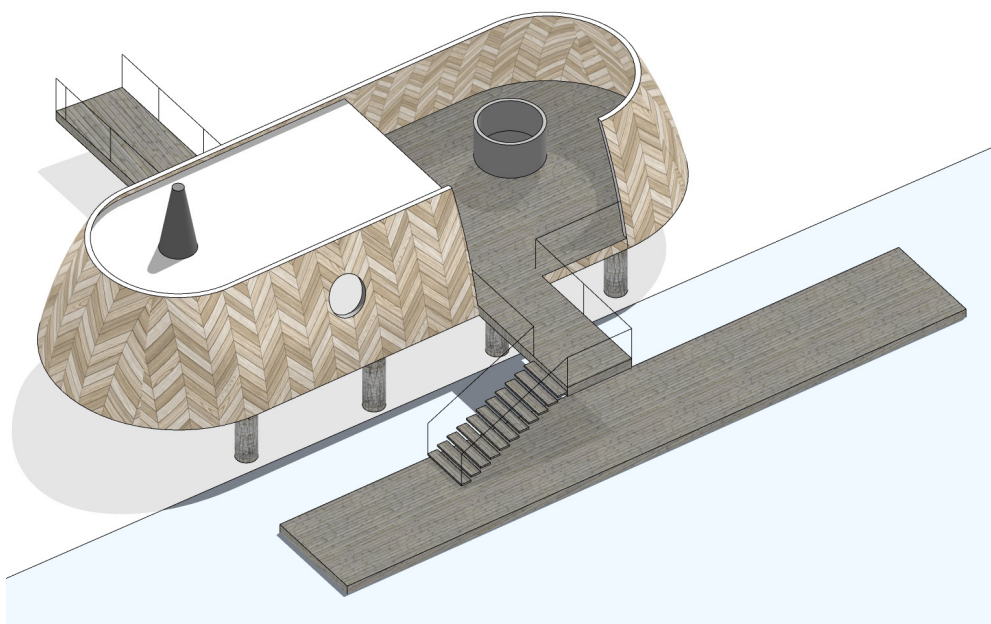
Банный комплекс



Банный комплекс



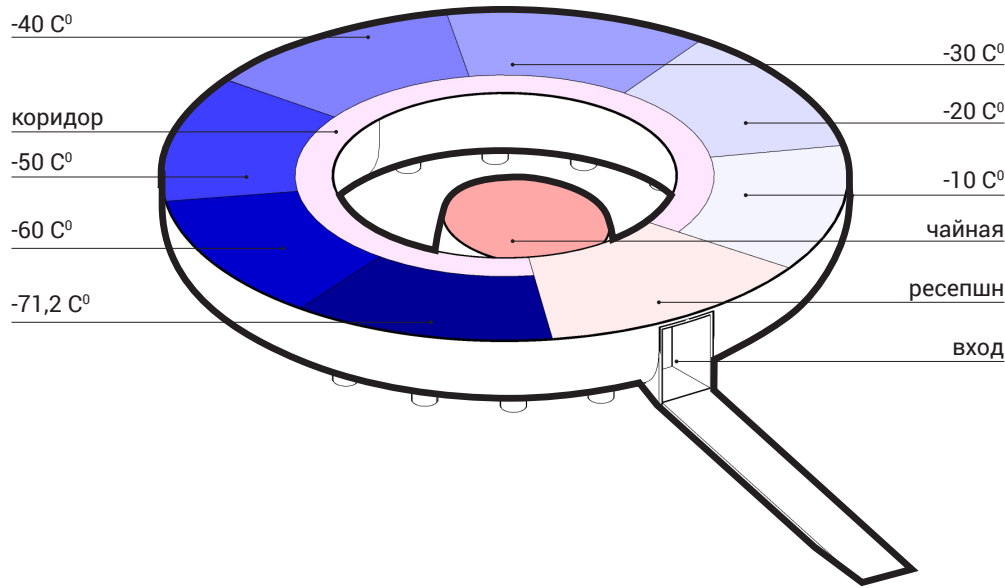

Индивидуальная баня



Антибаня



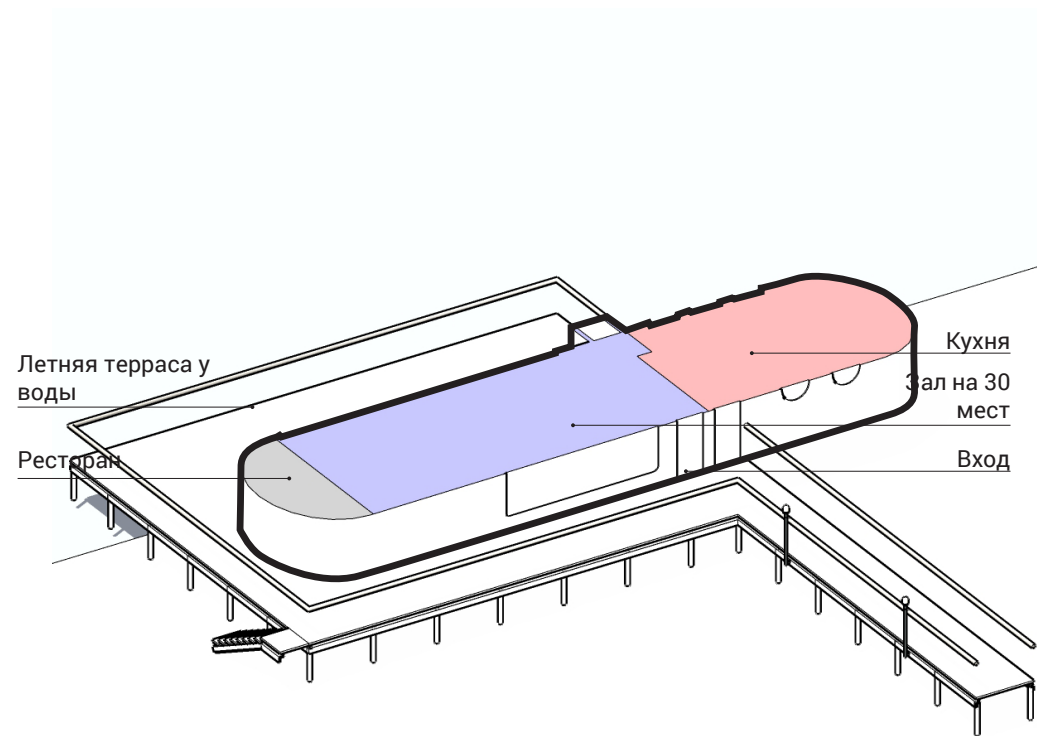
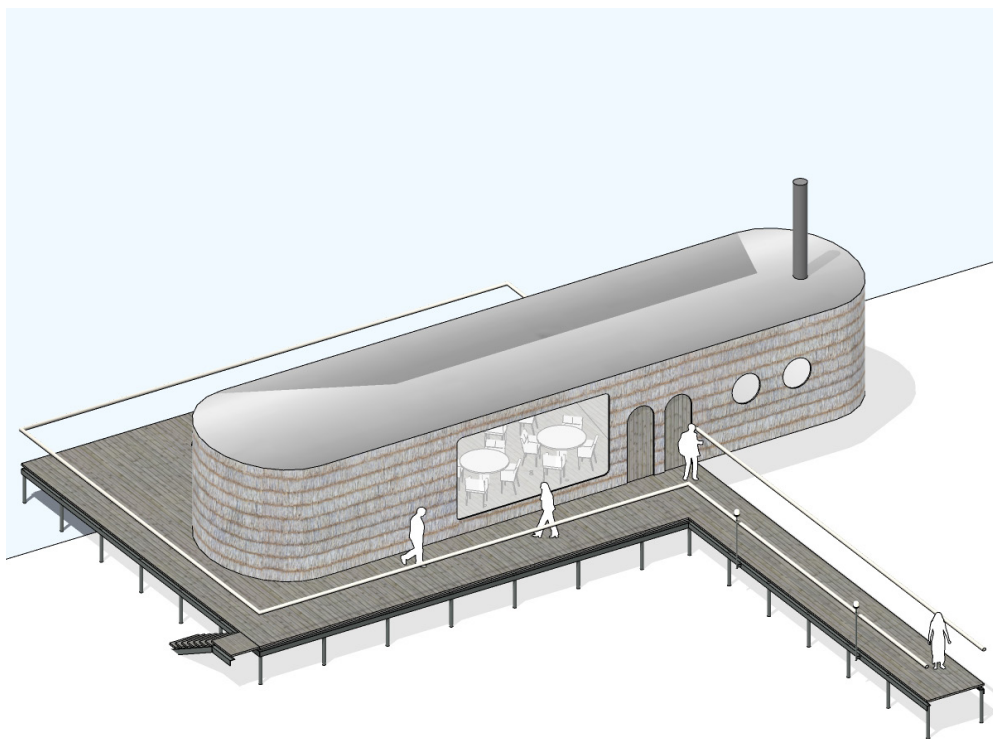
Антибаня



Ресторан на воде



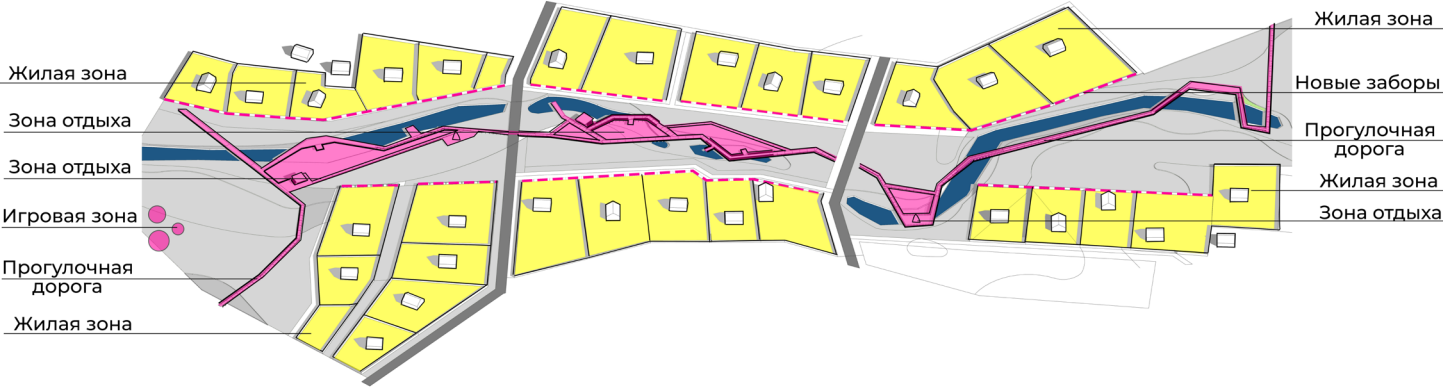
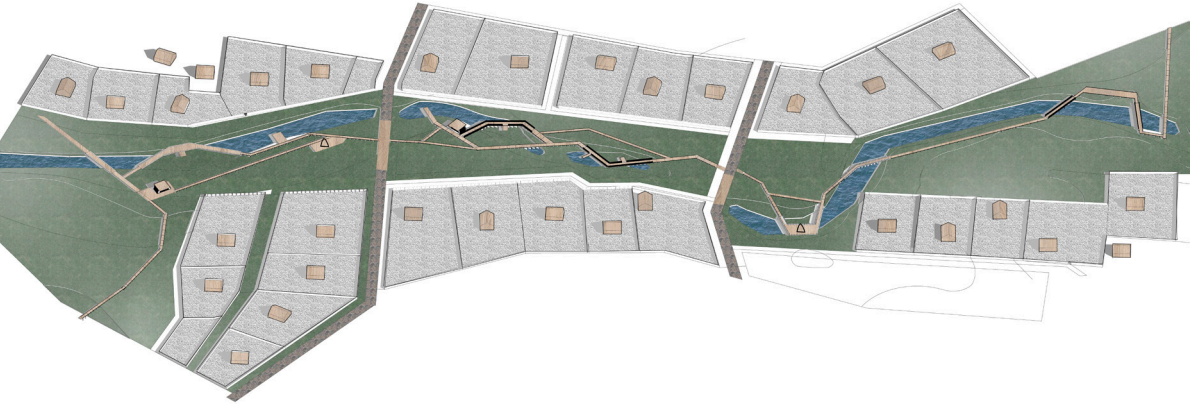
Ресторан на воде



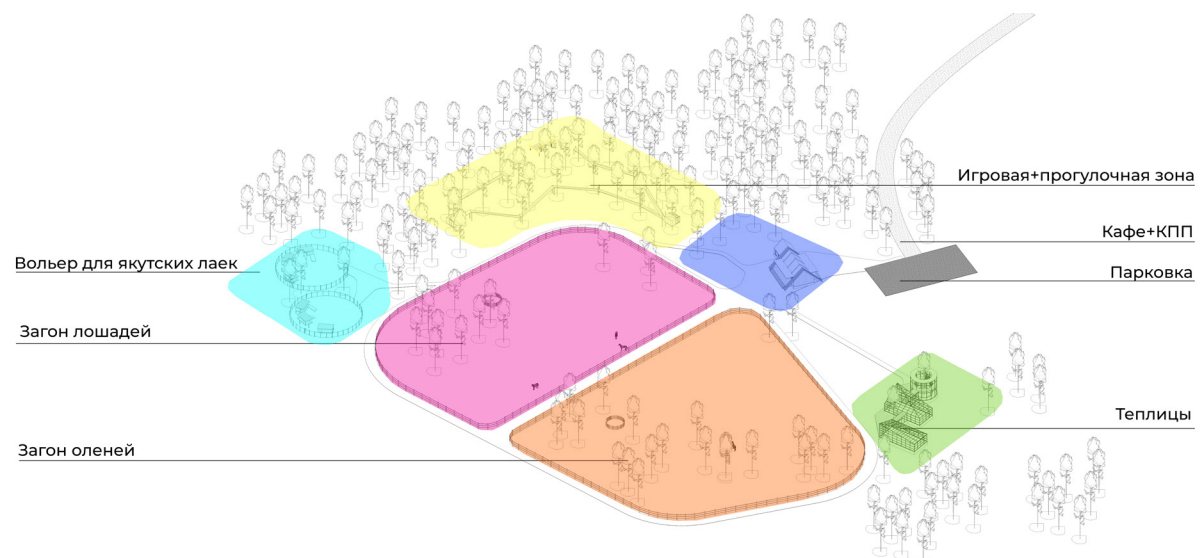
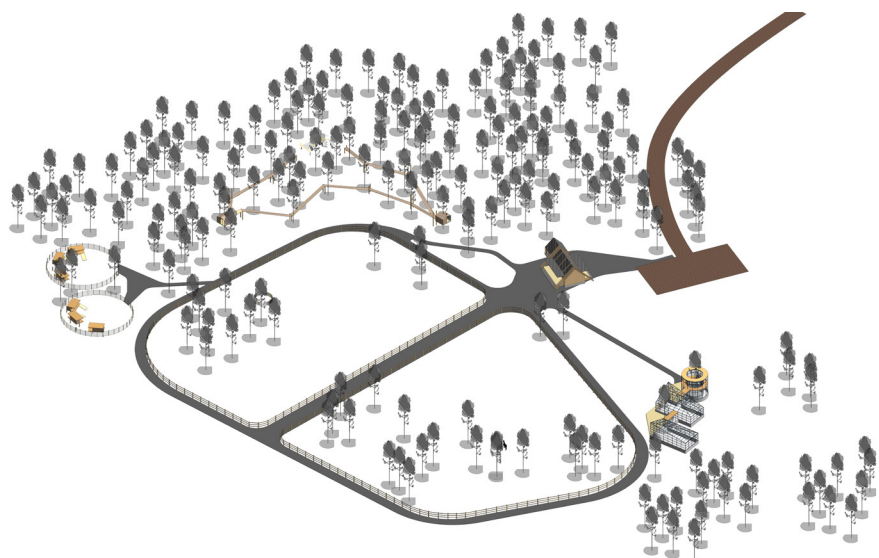
Парк



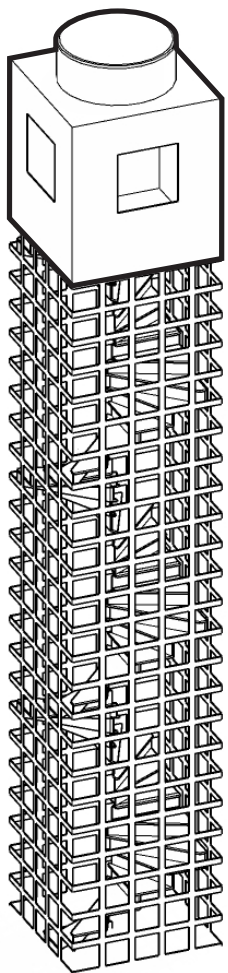
Парк



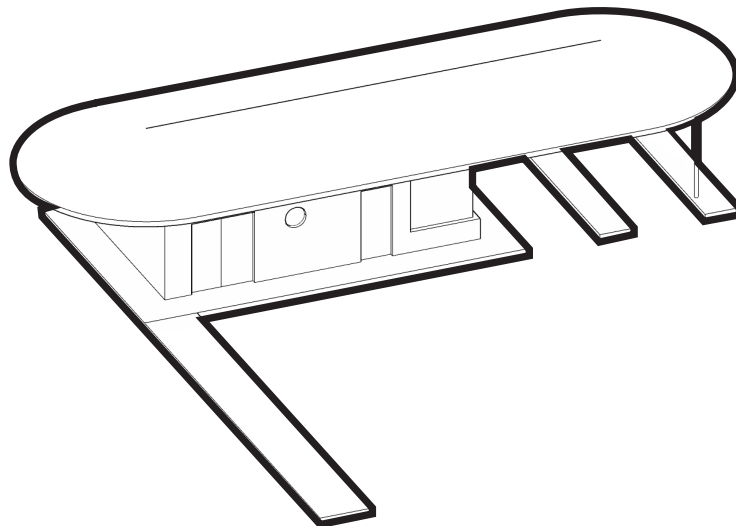
Ферма



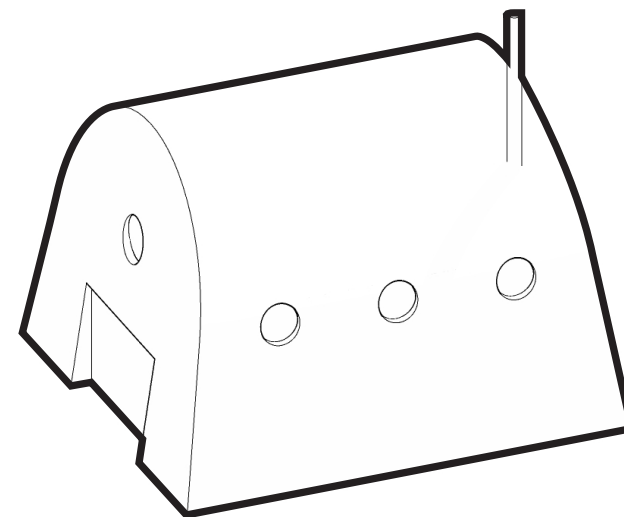
Башня



Лодочная станция




Пожарная станция



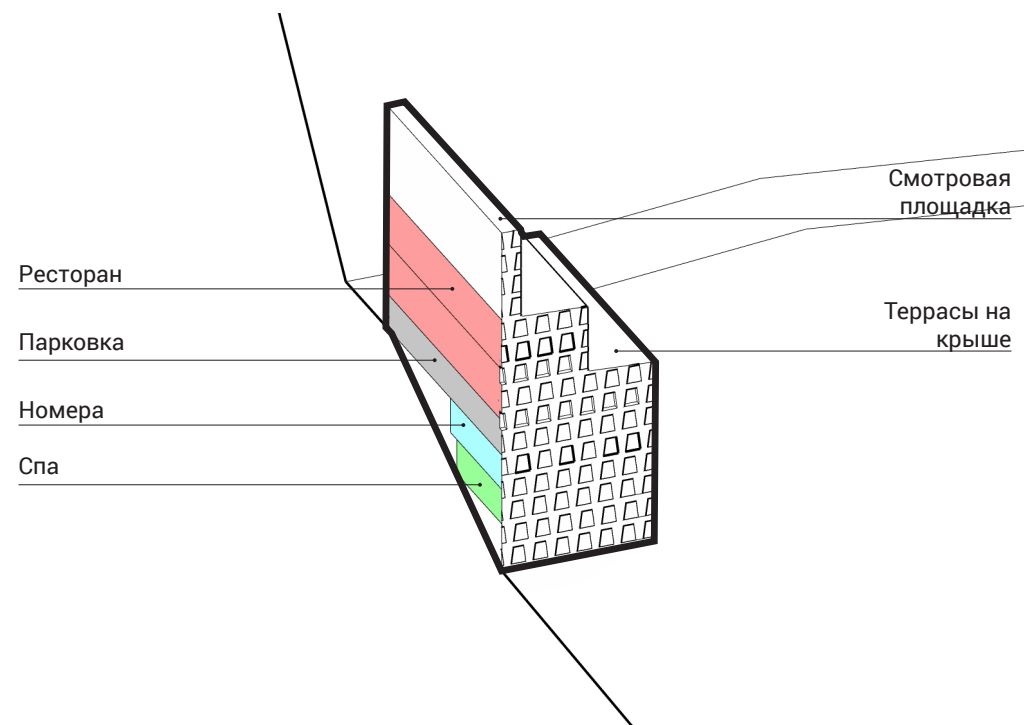
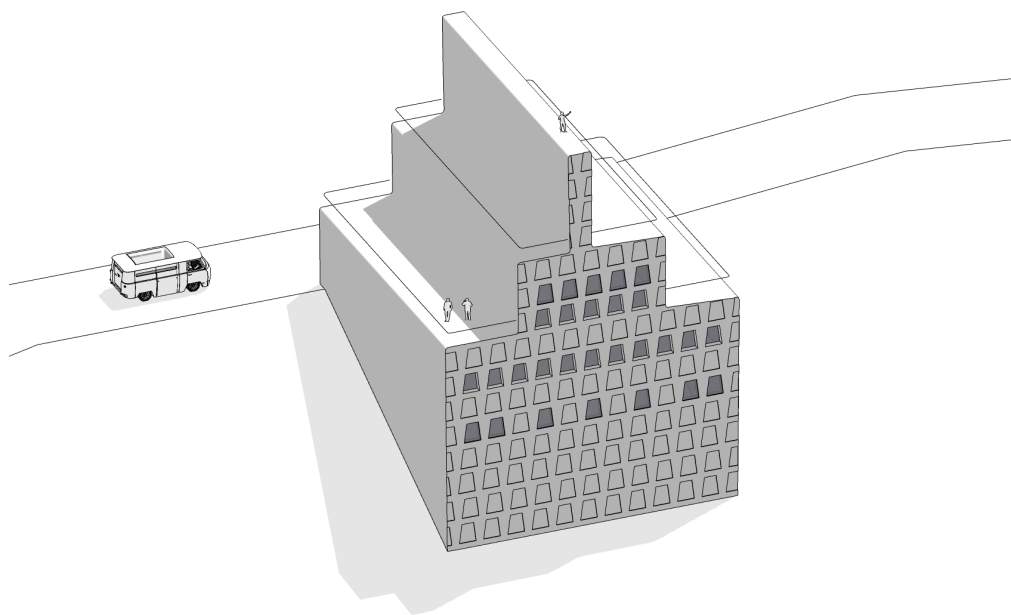
Вид сверху

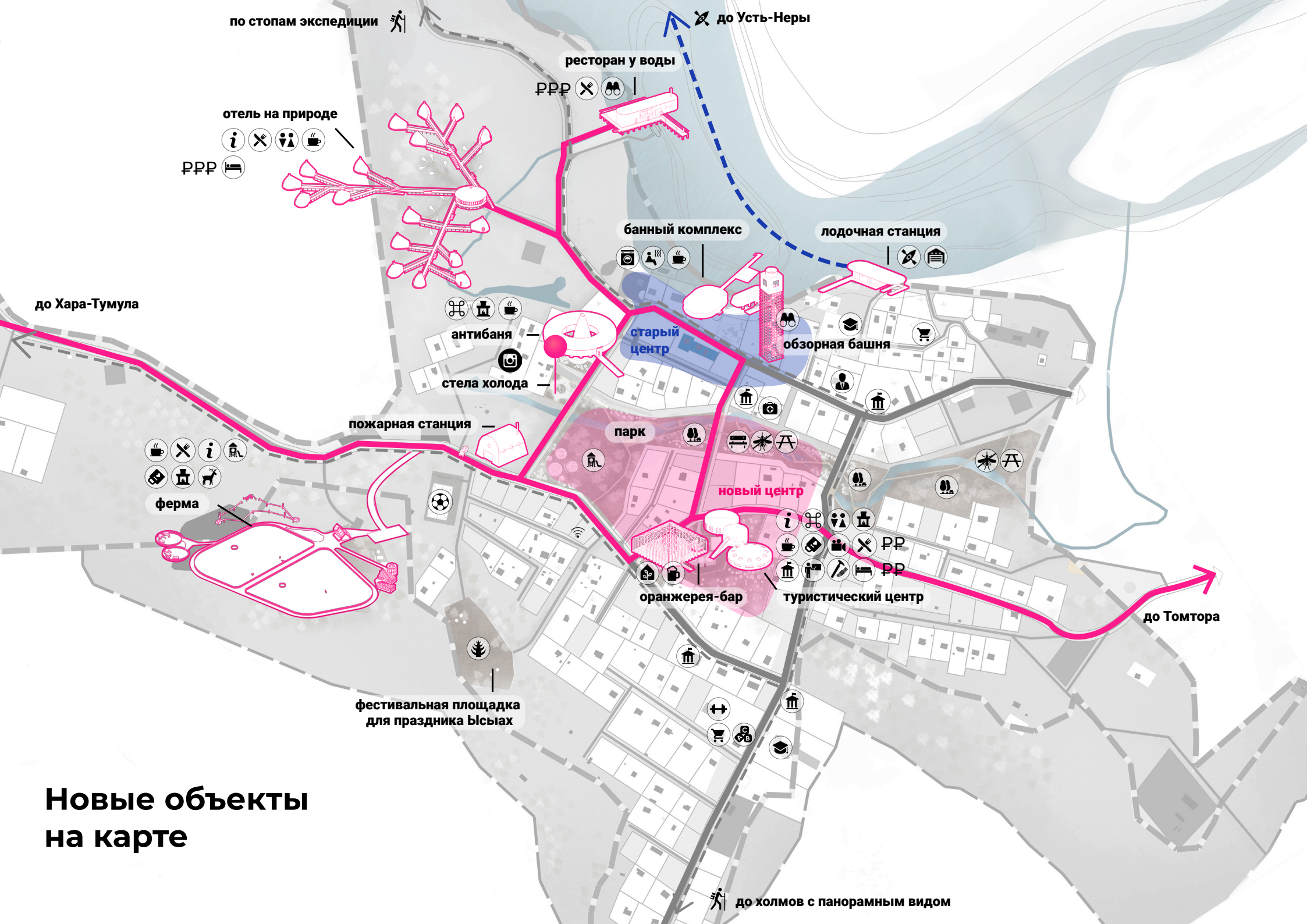


Гостиница на перевале



Гостиница на перевале





по стопам экспедиции

до Усть-Неры

ресторан у воды

отель на природе

банный комплекс

лодочная станция

до Хара-Тумула

старый центр

обзорная башня

антибана

стела холода

пожарная станция

парк

новый центр

оранжерея-бар

туристический центр

ферма

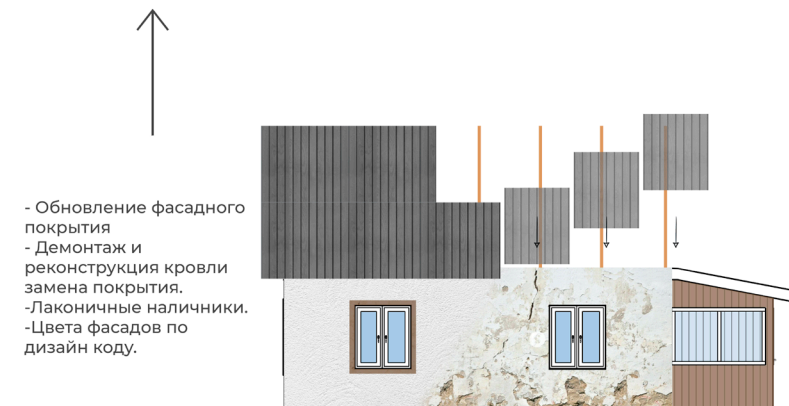

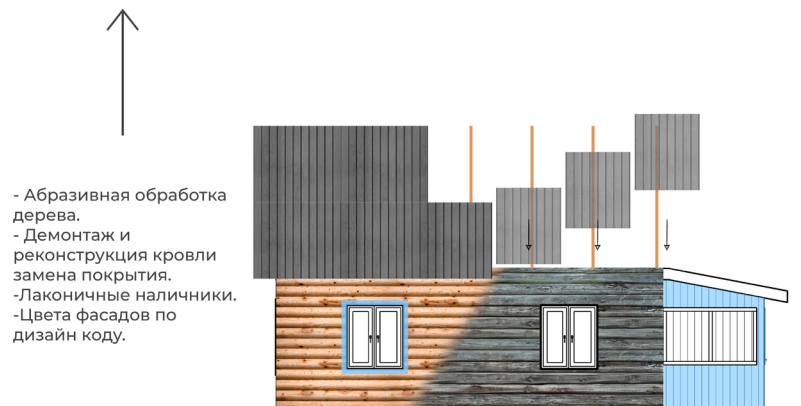

до Томтора

фестивальная площадка
для праздника Ысыях

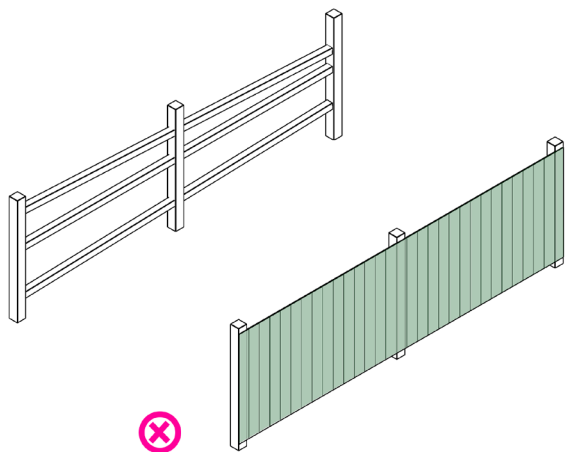
до холмов с панорамным видом

Новые объекты
на карте

Рекомендации по преобразованию фасадов зданий



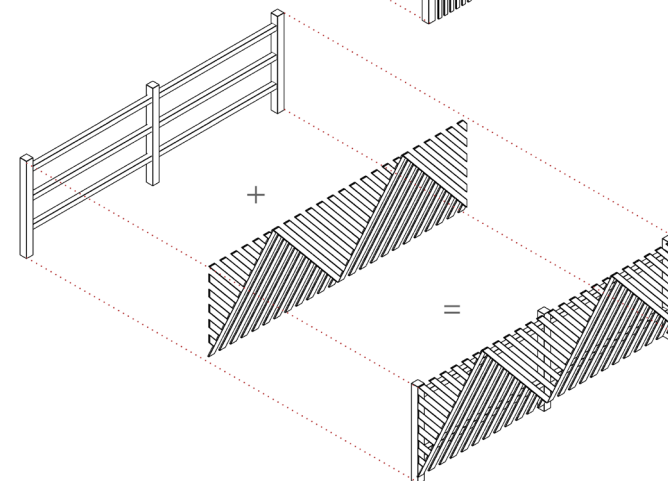
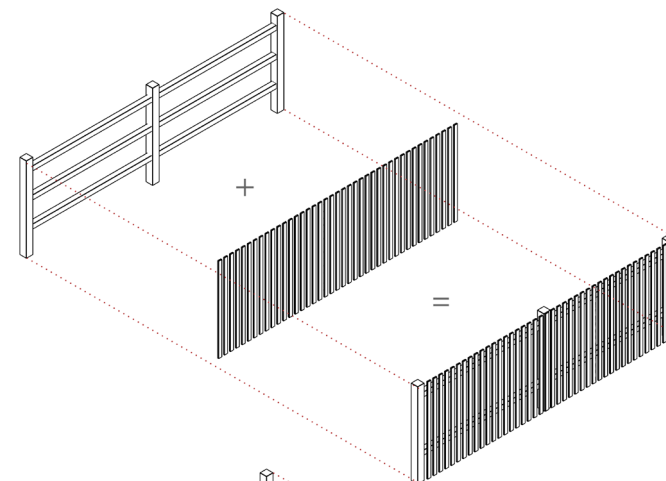
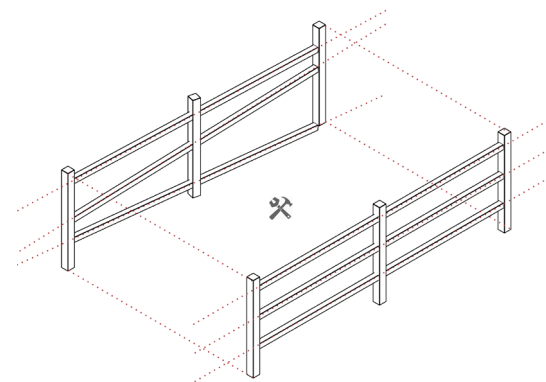
Рекомендации по преобразованию заборов и ограждений



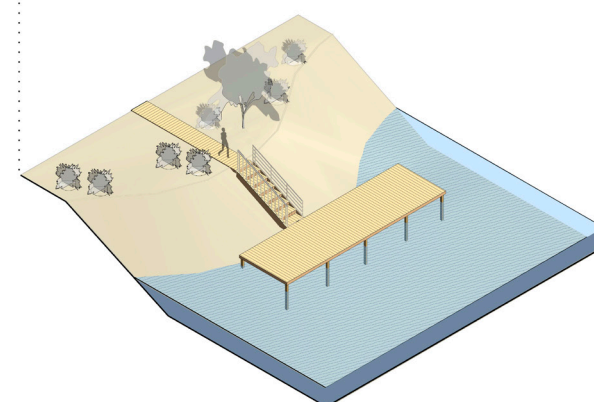
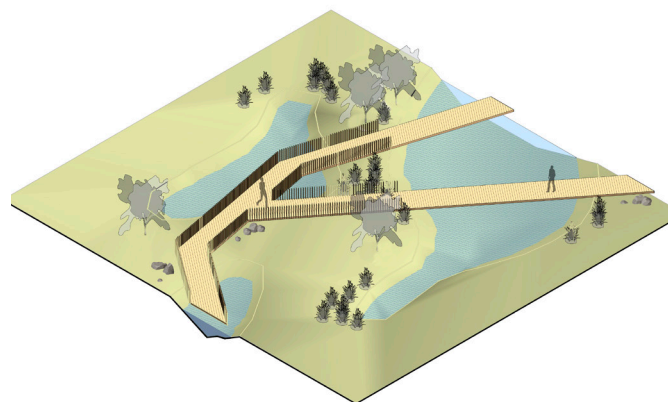
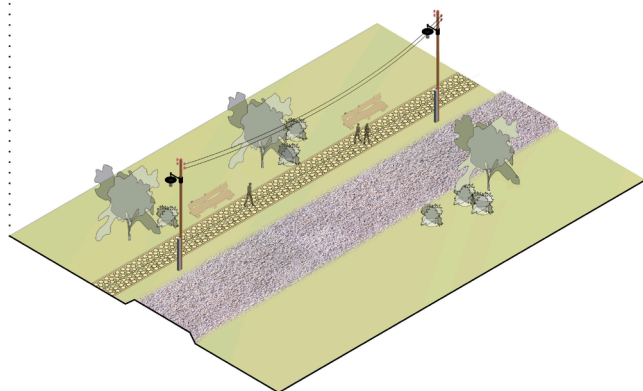

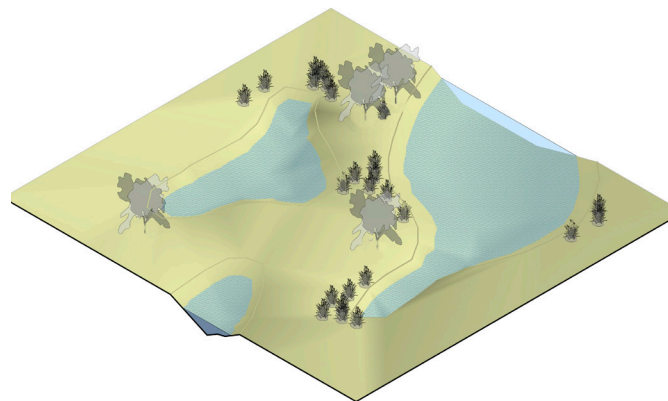
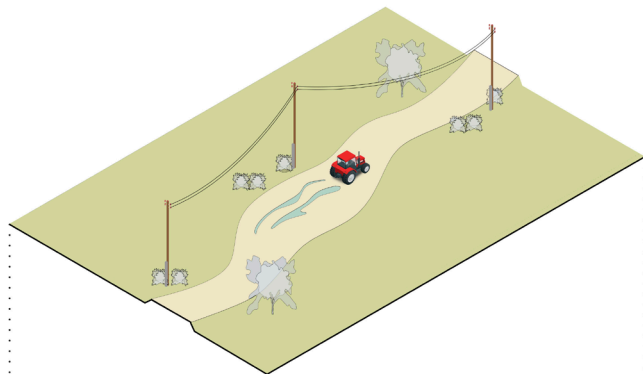
✗ Отказ от применения профилированных листов.

1 Использование каркаса существующего забора для ремонта.

2,3 Варианты исполнения.



Эскизные предложения элементов благоустройства среды



Дороги


Парки

Набережные

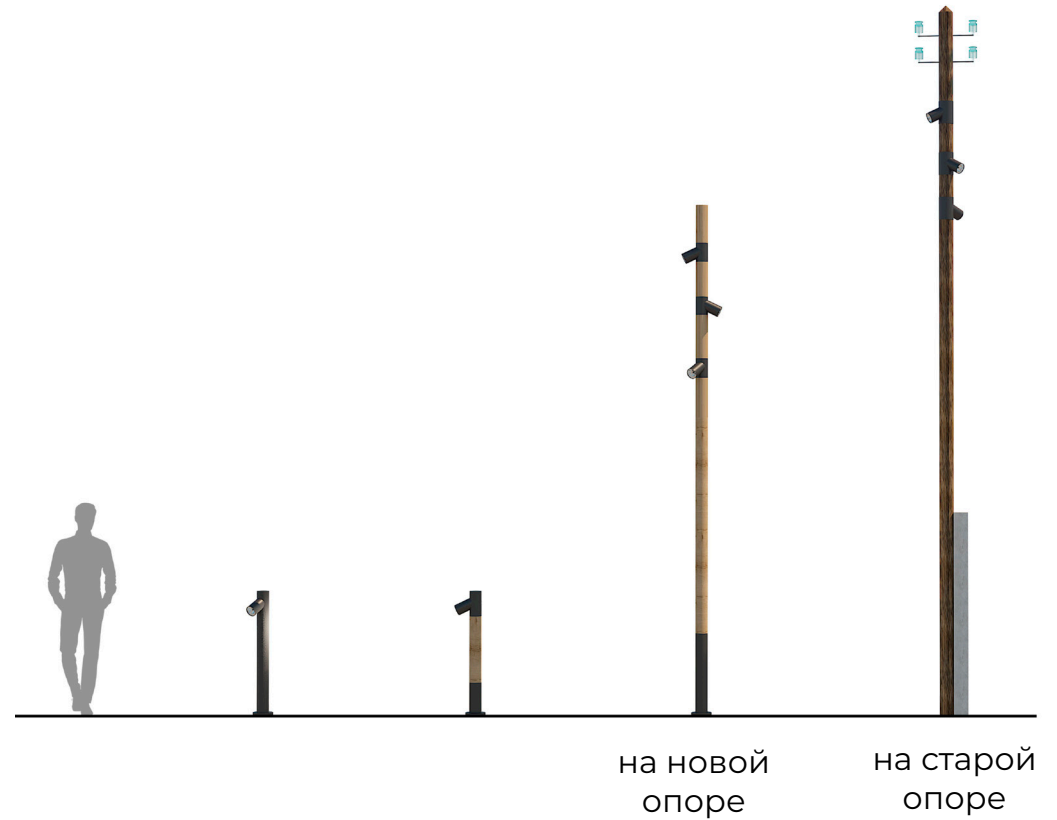

Эскизные предложения малых архитектурных форм







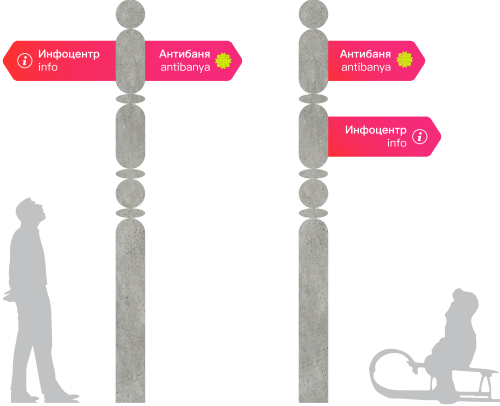
Балаган
Сезонное традиционное жилище якутов -
бревенчатая юрта трапецевидной формы с
плоской крышей и земляным полом



Ураса
Тип старинного летнего жилища якутов, конусообразный
шалаш из жердей, обтянутый берестой. Считается что
ураса это самая древняя форма якутских жилищ.



Рекомендации по объектам коммуникации (навигации)

| Дорожные стелы | Приветственная стела на подъезде к селу | Стела с картой района и детальной картой села | Указатели рассказывающие о флоре | Указатели на территории села |
|---|---|--|--|--|
| <ul style="list-style-type: none">-архитектурный бетон-яркая краска-светоотражающая | <ul style="list-style-type: none">-архитектурный бетон-яркая краска-светоотражающая | <ul style="list-style-type: none">-архитектурный бетон-цветная эпоксидная смола-внутренняя диодная подсветка | <ul style="list-style-type: none">-архитектурный бетон-цветная эпоксидная смола | <ul style="list-style-type: none">-архитектурный бетон-литой цветной поликарбонат |
|  |  |  |  |  |

Что нужно, чтобы они приехали?

**Расширить
позиционирование**

**Предсказуемый и доступный
транспорт**

**Дать всю необходимую
информацию**

**Современная и качественная
инфраструктура**

**Возможность выбирать уровень цен,
наполнение и длительность маршрута**

Вау-эффект

запоминающийся образ

**Интересно и комфортно
на всём маршруте**

**Укрепить связь местного
населения и туристов**

Бренд — мудборд



**Стелла холода
(ЛЁДенец)**



ОЙМЯКОН

ОҮМУАКОН



проверено
холодом





проверено
холодом



Что нужно, чтобы они приехали?

**Расширить
позиционирование**

**Предсказуемый и доступный
транспорт**

**Дать всю необходимую
информацию**

**Современная и качественная
инфраструктура**

**Возможность выбирать уровень цен,
наполнение и длительность маршрута**

Вау-эффект

**Интересно и комфортно
на всём маршруте**

**Укрепить связь местного
населения и туристов**

Туристический Информационный Центр

Координация

Аренда гостиниц и жилья

Транспортные услуги

Экскурсии

Мониторинг ЧС

Обучение

Школа гидов

Школа гостеприимства

Мастер-классы для туристов

Управление событийной программой

Фестивали

Спорт

Национальные праздники

Активности: календарь событий

| | Туристы | Местные жители | Общие |
|----------|---|---|---|
| январь | <ul style="list-style-type: none">• Школа экстимального туризма• Экскурсии вокруг Оймякона | <ul style="list-style-type: none">• Встречи для детей с интересными иностранцами-туристами | <ul style="list-style-type: none">• Фестиваль якутского фольклора• Конкурс песен на якутском языке |
| февраль | <ul style="list-style-type: none">• Школа экстимального туризма• Экскурсии вокруг Оймякона | <ul style="list-style-type: none">• Мастер-классы по гастрономии и традиционной кухне от шеф-поваров из других районов Якутии | <ul style="list-style-type: none">• Мультимедийная выставка «Красоты Якутии» — фото, кино и живопись об уникальной природе Якутии |
| март | <ul style="list-style-type: none">• Школа экстимального туризма• Мастер-классы по народным ремёслам | <ul style="list-style-type: none">• Встречи для детей с интересными иностранцами-туристами | <ul style="list-style-type: none">• Фестиваль «Полюс холода» |
| апрель | <ul style="list-style-type: none">• Заезды по бездорожью | <ul style="list-style-type: none">• Школа гостеприимства. Мастер-классы• Конкурс для молодежи: новые технологии в туризме• Встречи клуба «Женщины Оймяконского улуса» | <ul style="list-style-type: none">• Гонки на собачьих упряжках |
| май | <ul style="list-style-type: none">• День Лабынкырского чёрта | <ul style="list-style-type: none">• Школа предпринимателя. Лекции и консультации | <ul style="list-style-type: none">• Off road соревнования на мотоциклах эндуро и джипах |
| июнь | <ul style="list-style-type: none">• Школа экстимального туризма• Экскурсии вокруг Оймякона | <ul style="list-style-type: none">• Школа гидов и проводников | <ul style="list-style-type: none">• Ысыах (праздник лета)• Международный день холода• Эко-субботник |
| июль | <ul style="list-style-type: none">• Школа экстимального туризма• Фестиваль золотодобычи | <ul style="list-style-type: none">• Краеведческий детский лагерь | <ul style="list-style-type: none">• Ежегодная неделя якутской литературы• Фестиваль якутской кухни |
| август | <ul style="list-style-type: none">• Школа экстимального туризма• «Что скрывает вечная мерзлота» — лекции, кино и экскурсии | <ul style="list-style-type: none">• Краеведческий детский лагерь• Встречи клуба «Женщины Оймяконского улуса» | <ul style="list-style-type: none">• Фестиваль Якутского кино• Неделя геологии• Эко-субботник |
| сентябрь | <ul style="list-style-type: none">• Бриллиантовая неделя в Оймяконе• Экскурсии вокруг Оймякона | <ul style="list-style-type: none">• Школа предпринимателя. Лекции и консультации | <ul style="list-style-type: none">• Фестиваль рыбалки |
| октябрь | <ul style="list-style-type: none">• Фестиваль Ухи | <ul style="list-style-type: none">• Школа гостеприимства. Лекции и мастер-классы | <ul style="list-style-type: none">• Дни якутского оленя: гонки, экскурсии на фермы, мастер-классы по уходу за оленями, катания |
| ноябрь | <ul style="list-style-type: none">• Школа экстимального туризма• Полумарафон «Бегом от мороза» | <ul style="list-style-type: none">• Встречи для детей с интересными иностранцами-туристами | <ul style="list-style-type: none">• Дни Олонхо |
| декабрь | <ul style="list-style-type: none">• Школа экстимального туризма• Рождество на Полюсе холода (для туристов-иностранцев, 25 декабря) | <ul style="list-style-type: none">• Встречи для детей с интересными иностранцами-туристами• Встречи клуба «Женщины Оймяконского улуса» | <ul style="list-style-type: none">• Новый год• Фестиваль народных ремесел |

Структура финансирования

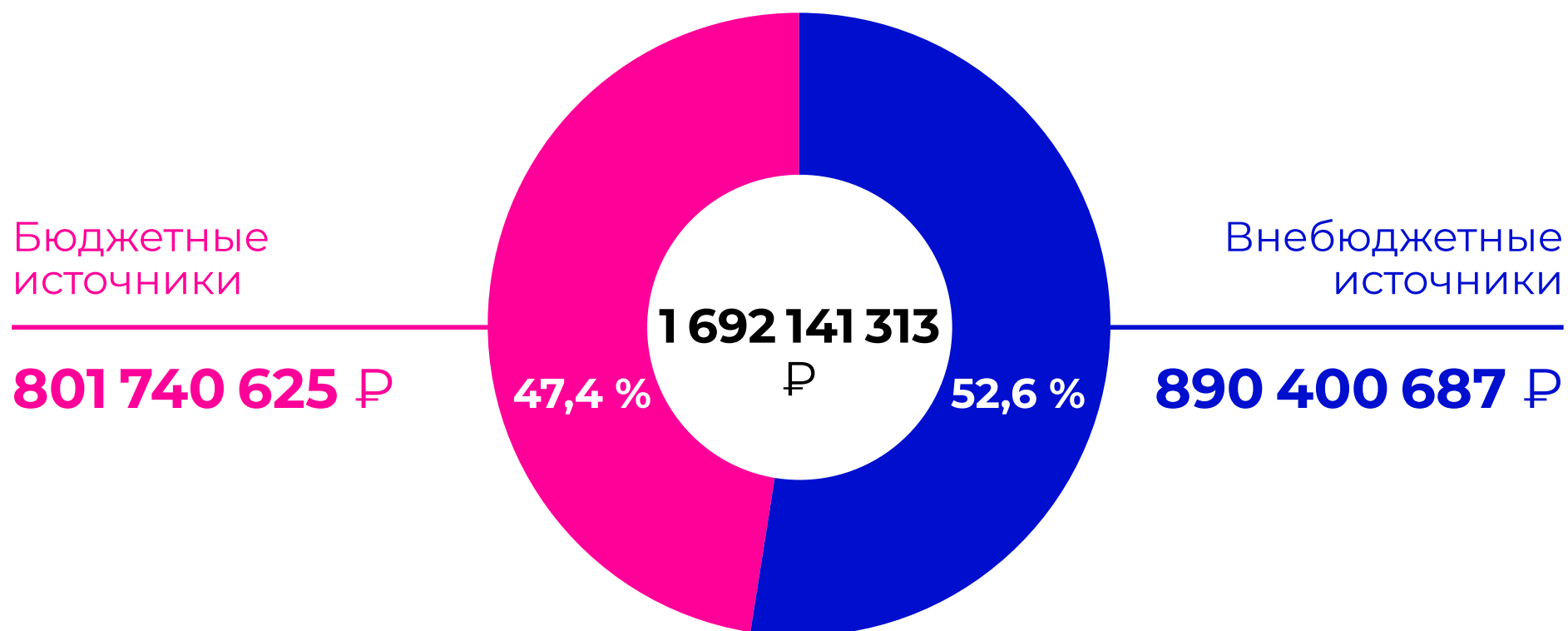
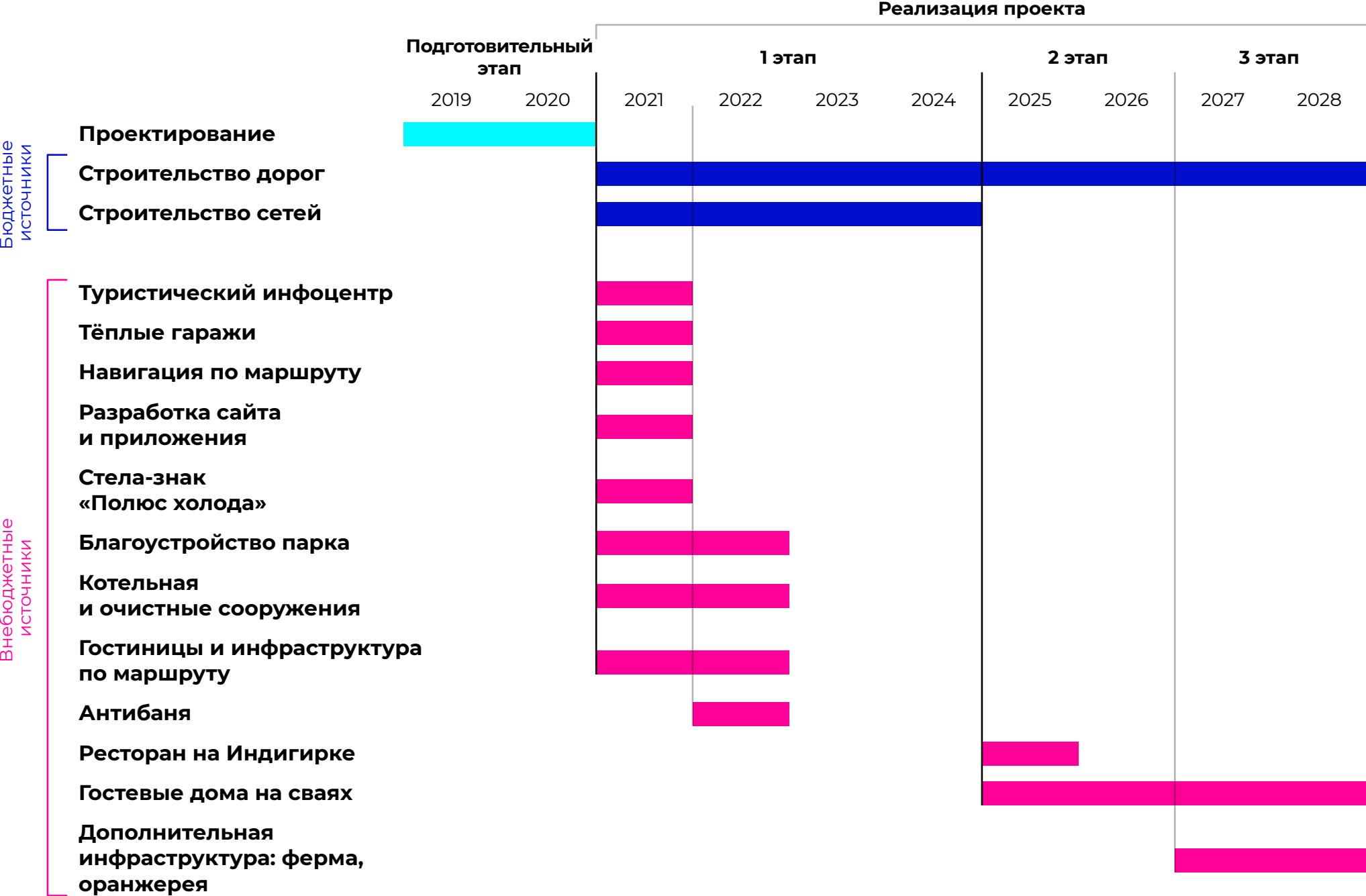


График проекта



Финансовые показатели проекта



Налоговые отчисления
(за 5 лет) 550 071 000 Р

**Коэффициент покрытия
до 2025 72 %**

Налоговые отчисления
(за проект) 1 840 281 000 Р

**Коэффициент покрытия
до 2035 241 %**

Денежный
поток 2 224 573 227,72 Р

Чистый дисконтированный
доход (NPV) 139 390 787,16 Р

Недисконтированный
срок окупаемости 2,5 лет

Дисконтированный
срок окупаемости 4,08 лет

Недисконтированный
индекс доходности 3,4 коэф.

Дисконтированный
индекс доходности 1,22 коэф.

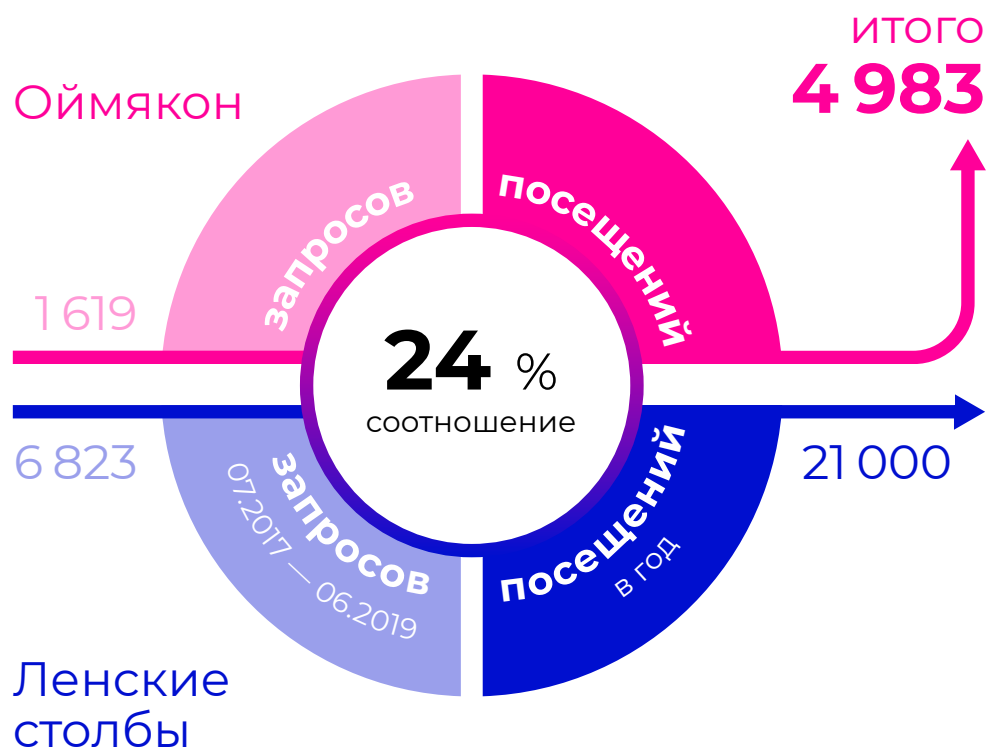
Внутренняя
норма доходности 18,1 %

Расчёты: туристы РФ

Усреднённый прогноз

7 616 человек

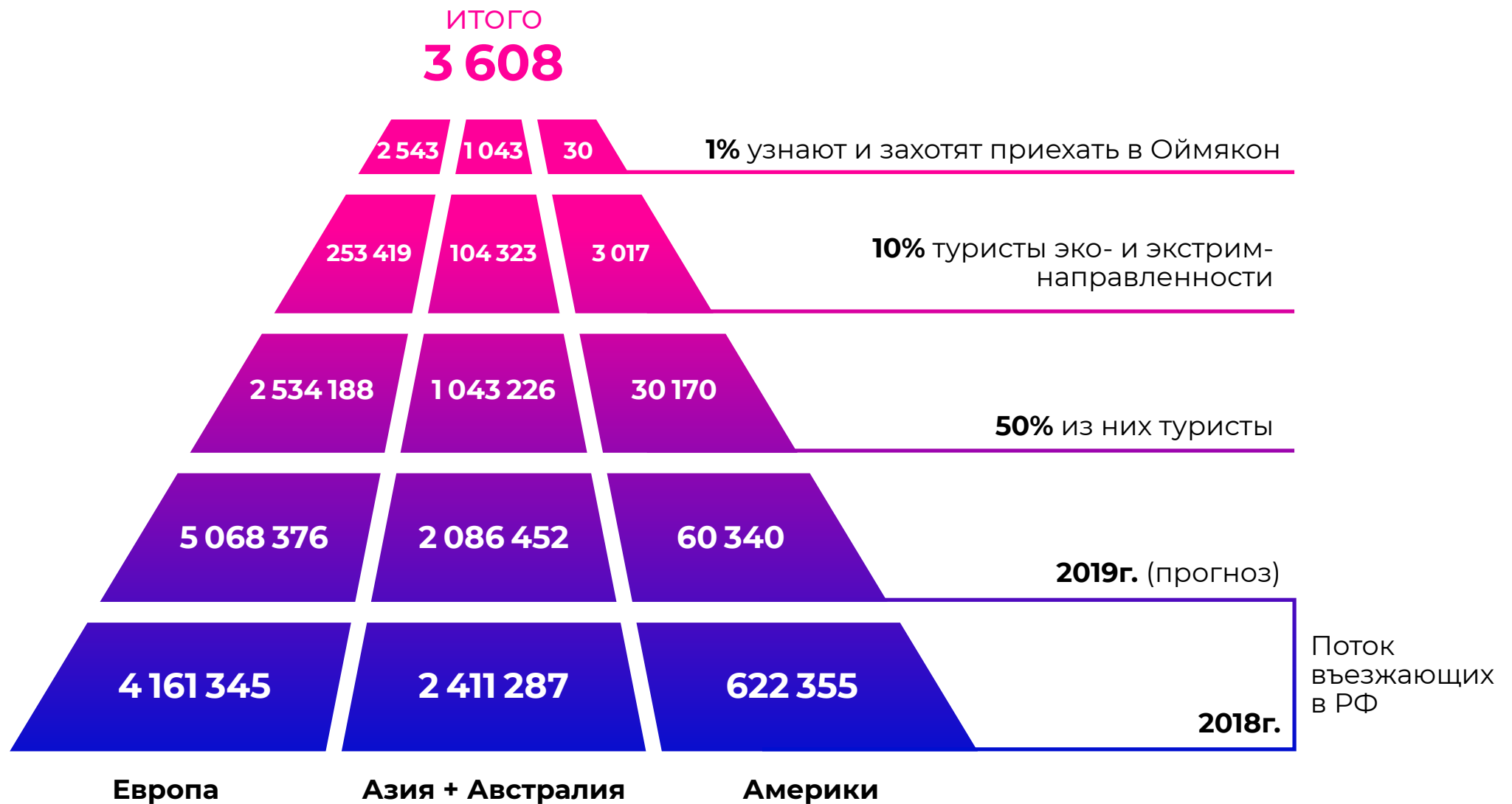
Вариант расчётов №1



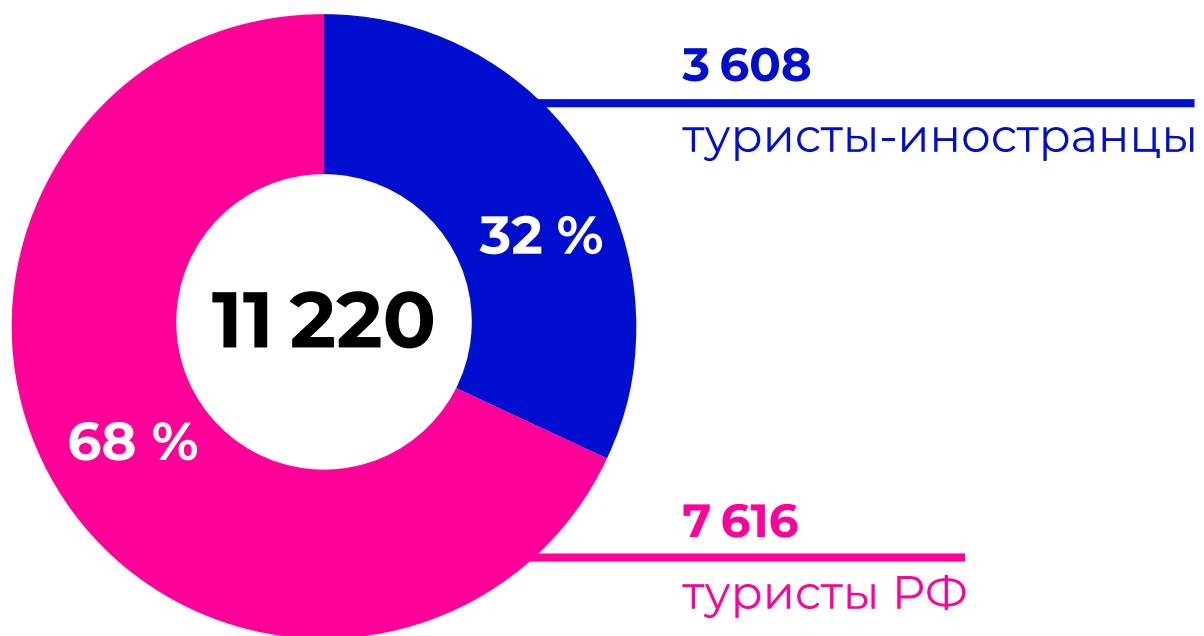
Вариант расчётов №2



Расчёты: туристы-иностранцы



Ежегодный прогнозируемый туристический поток



Эффекты для региона

Диверсификация экономики



- **300** новых рабочих мест
- Сокращение миграции
 - Рост уровня жизни

Улучшение инвестиционного климата в регионе



Привлечение инвестиционного капитала на уровне **890 млн. руб.**

Поддержка местной культуры



Возрождение народных ремёсел, традиций, фольклора, национальных праздников

Развитие природоохранной деятельности



Сохранение природно-ресурсного потенциала территории

